

С.И. КЛЮКИН

История
села
Кудеиха



К 330-ЛЕТИЮ
ПЕРВОГО УПОМИНАНИЯ
О КУДЕИХЕ

С.И. КЛЮКИН



История села Кудеиха

**К 330-ЛЕТИЮ
ПЕРВОГО УПОМИНАНИЯ
О КУДЕИХЕ**



Нижний Новгород
2013

УДК 908 (470.344)
ББК 63.3(2Рос.Чув)+86.372
К52

Клюкин С.И.

К52 История села Кудеиха:

к 330-летию первого упоминания о Кудеихе.
Нижний Новгород: издательство «ООО «Растр-НН», 2013. –
240 с., ил.

Об авторе:

Клюкин Сергей Иванович – родился и вырос в селе Кудеиха, проживает в городе Нижний Новгород, по образованию юрист, увлекается историей и краеведением.

Сборник содержит краткие очерки по истории возникновения и развития села Кудеиха Порецкого района Чувашской Республики, а также расположенной в селе православной церкви Преображения Господня. Книга предназначена для широкого круга читателей. Особый интерес представляет для любителей краеведения и истории родного края. Может быть полезна для педагогов и учащихся на уроках гуманитарной направленности в образовательных учреждениях.

Автор выражает искреннюю благодарность и признательность
кандидату философских наук, человеку доброй души,

Смирнову Александру Николаевичу

за содействие в публикации настоящего сборника,

а также

кандидату филологических наук

Босову Артему Евгеньевичу

за большую помощь в поиске и обработке архивных материалов.



СЛОВО К ЧИТАТЕЛЮ

Уважаемый Читатель, Вы держите в руках брошюру, в которой содержится два небольших исторических очерка.

Первый из них, «Откуда есть пошла Кудеиха», посвящен истории возникновения и развития расположенного в засурской части Порецкого района Чувашской Республики старинного русского села Кудеиха – малой Родины автора этих строк. Для каждого человека место, где он родился и вырос, остается с ним на всю жизнь, окрашиваясь в его душе светлыми и добрыми воспоминаниями. С годами эти чувства лишь обостряются и усиливаются, приходит осознание того, что просто необходимо сделать что-то нужное и полезное для того места, где тебе суждено было появиться на свет.

Знание истории своей семьи, своего села, деревни, города, истории своего государства – это те необходимые элементы познания, без которых жизнь человека не обретает своей логической полноты, обрекая его становиться в один ряд с «Иванами, не помнящими родства».

К сожалению, не всегда можно найти ответы на интересные вопросы по истории небольшого сельского поселения. Изучение материалов местных краеведов-любителей (И.М. Вавилова, Н.П. Кирилиной, В.П. Чистякова и ряда других), с одной стороны, несомненно, обогатило автора познаниями о своем родном селе, с другой стороны, показало, что есть еще множество вопросов, ответы

на которые можно получить, лишь проведя дополнительные поиски и исследования.

Это и побудило автора к началу исследования вопросов о происхождении названия родного села, истории его возникновения и развития.

В представленной брошюре автором сделана попытка обобщить весь накопленный им материал, собранный в ходе работы по изучению истории села Кудеиха. Следует оговориться, что автор не является профессиональным историком или краеведом. Но довольно продолжительное (пусть и на уровне любителя) изучение этого вопроса позволило обнаружить целый ряд новых литературных источников и архивных материалов, еще не бывших предметом исследования местных краеведов и дополняющих уже известные сведения о Кудеихе.

Так, образование Кудеихи традиционно относят к 1753 году. Однако, удалось выявить, что история села уходит своими корнями в еще более далекое прошлое – первое документальное упоминание о Кудеихе содержится в архивном документе 1683 года. В истории возникновения поселения и дальнейшем его развитии большую роль сыграли не только владельцы Порецкой вотчины, но и монахи располагавшейся неподалеку православной обители (Покровской Ивановской пустыни), а также крепостные крестьяне села Порецкое Афанасий Заешников и Артемий Андреевич Кожин.

Весьма интересными и познавательными представляются сведения, свидетельствующие о развитии в Кудеихе в конце XVII – первой половине XVIII веков мельничного дела и винокуренных производств.

С историей села неразрывно связана и история сельской церкви – православного храма Преображения Го-

сподня, что составляет содержание второго очерка «История Преображенской церкви села Кудеиха».

Обнаружение целого ряда новых материалов, особенно архивных документов в фондах Центрального архива Нижегородской области и Государственного архива Чувашской Республики, позволило достоверно определить не только историю и период возникновения церкви, но и состав ее церковно и священнослужителей, их биографии, судьбы, периоды служения.

Вероятно, представленные на Ваш суд, уважаемый Читатель, очерки о событиях, происходивших с середины XVII до конца XX веков, не будут для Вас, как для современного человека, «легким чтивом» с точки зрения сиюминутного понимания и осознания прочитанного, ибо в тексте наличествует множество слов и выражений, значение которых в современном мире доступно далеко не всем. В целом ряде случаев, особенно при цитировании архивных документов, автором намеренно оставлены стиль изложения, орфография и правила русского языка, приближенные, по возможности, к используемым в том историческом периоде, о котором идет речь в повествовании.

Возможно, у Вас вызовет недоумение имеющиеся в текстах очерков некоторые повторы изложения событий, разъяснений, ссылок и т.п. Но они оставлены автором также намеренно, с целью сохранения в каждом очерке целостности его изложения, а значит, соответственно, и целостности его восприятия Вами, уважаемый Читатель.

Следует также пояснить, что приведенные в ряде случаев данные (цифровые, количественные и т.п.) иногда не согласуются друг с другом, а изложенные сведения являются как будто бы непоследовательными, однако,

сведения эти приведены автором очерков так, как они были изложены в архивных документах и литературных источниках. Все архивные документы составлялись конкретными людьми, имеющими различный уровень грамотности, – писцами, секретарями, копиистами, монахами и т.п. Людям свойственно ошибаться и к этому следует относиться с пониманием.

Итак, уважаемый Читатель, надеюсь, Вас ожидает увлекательнейшее путешествие в глубь веков, в нашу с Вами Историю, а потому – в добрый путь!

**С искренним к Вам уважением
С. Ключин**



**Откуда
«есть пошла»
Кудеиха...**



*Дела давно минувших дней
Преданья старины глубокой...*

А.С. Пушкин

Краеоведами села Куде́иха, а также просто любителями истории родного края, а затем местными властями и жителями в обоснование времени возникновения Кудеихи приняты сведения, изложенные в книге Ивана Михайловича Вавилова^а «Из далекого прошлого Поречья»¹, увидевшей свет в 2003 году, – уже после ухода автора из жизни.

Описывая деятельность владельца Порецкой вóтчины^б графа Петра Семеновича Салтыко́ва^с в первой половине 50-х годов XVIII века по захвату и присоединению к своей

^а **Вави́лов Иван Михайлович** – родился 08 октября 1899 года в селе Порецкое. Педагог, музыкант, участник Великой Отечественной войны, краевед-исследователь, автор многочисленных исторических очерков, опубликованных в районной газете, автор книги «Из далекого прошлого Поречья».

^б **Вóтчйна** – на Руси до XVIII века – родовое наследственное земельное владение. Термин, употребляемый в русской исторической литературе для обозначения феодальной земельной собственности и связанных с нею прав на зависимых крестьян. С XVIII правильнее называть – имение, поместье.

^с **Салтыко́в Петр Семенович** – русский граф, генерал-фельдмаршал, владелец Порецкого имения с 1742 по 1772 годы.

вотчине новых территорий в Засурье, т.е. на правом берегу реки Суры в бассейнах ее притоков Кири́ и Ти́новки (Тёновки), на странице 36 книги автор указывает, что граф Салтыков за мизерную плату пользовался засурскими землями и лесами (40 тысяч десятина^а) чувашских крестьян Туга́евской во́лости Циви́льского уезда.

Последний договор аренды этих земель датирован, по сведениям автора, 1753–1754 годами. Автор, к сожалению, без ссылки на конкретный исторический источник, приводит часть текста договора аренды, в котором указывается, какие конкретно земли сдают в аренду графу Салтыкову крестьяне общины деревни Седелёво Туга́евской во́лости Циви́льского уезда.

«Община сдает старинную свою землю, которая имеется под селом Порецким на реке Кире, по обе стороны от Шугуровского по Алгашинское владение до реки Теновки (Тиновки) дедовского и отцовского своего старинного владения в бортовых угодьях^б Седелевского владения поляну Круглую, Долгую, что слывет Кудеевская, Тугаевского владения поляну Лебезову с глухими лесными всеми полянами, что в тех наших дачах^с есть, с лесом, с санными покосами, с пашенною землею, и со всеми угодьями...»².

^а **Десятина** – мера площади, употреблявшаяся в Российском государстве до введения метрической системы мер: одна десятина = 2400 квадратных сажений = 1,093 гектара.

^б **Бортные угодья (ухожаи, ухожья)** – участки леса, предназначенные для сбора меда диких пчел. промысел по добыванию в лесах меда диких пчел из дупел деревьев назывался бортничеством. Название этого ремесла произошло от слова «бортъ», что означает дупло дерева.

^с **Дача** – территория земли (участок местности), обведенная (ограниченная) при генеральном межевании межами и приписанная не к именам владельцев, а к названиям населенных пунктов – сел, деревень и пустошей.

Далее И.М. Вавилов указывает, что не прошло и года после заключения договора, как эти земли стали собственностью графа Салтыкова и стали спешно заселяться крепостными крестьянами. Так возникли засурские поселения – Кудёиха, Сиява, Шадриха³. Не имея более конкретных сведений, И.М. Вавилов указывает на возникновение Кудеихи в 1753–1755 годах.

Вышеизложенное содержится и в вышедшей в 1959 году книге известного исследователя Поволжья В.Д. Димитриева^d «История Чувашии XVIII века», сведениями из которой, вероятно, и воспользовался И.М. Вавилов⁴.

О возникновении Кудеихи в период после 1753 года указано и в Чувашской энциклопедии⁵.

Вместе с тем, у жителей Кудеихи, впрочем, как у жителей многих сел и деревень, существуют свои взгляды на историю возникновения своей «малой Родины». Так, среди кудёихинцев старшего поколения распространено несколько легенд о более раннем возникновении поселения. Две из них связаны с происхождением названия Кудеихи от имен конкретных людей.

По одной из этих легенд когда-то давным-давно в дремучем засурском лесу жил старец, который обладал познаниями в знахарстве и ворожбе, а потому люди звали его Кудей (кудесник). Он и стал основателем и первым жителем поселения, которое впоследствии назвали Кудёихой.

Действительно, в словаре В.И. Дáля слово *куд* является корнем при образовании слова *кудесник*, то есть, человек, занимающийся ворожбой, колдовством, знахарством⁶.

^d **Димитриев Василий Димитриевич** (11.01.1934 – 08.01.2013) – исследователь истории Чувашского края и народов Среднего Поволжья, заслуженный деятель науки, доктор исторических наук, профессор Чувашского государственного университета, автор около 250 научных трудов и учебно-методических работ, более 300 энциклопедических статей на исторические темы, проживал и умер в г. Чебоксары.

Анализируя эту легенду, местный краевед Н.П. Кирилина^а указывает на то, что ранее название села писалось *Кудейха* и полагает, что можно сделать вывод о том, что большинство версий о возникновении Кудеихи складывается в пользу имени собственного, на что указывает форманта^б *-иха*. В старину было распространено наделение прозвищами, производными от фамилий, – Салтыч^иха (от фамилии женщины Салтык^ова), Мятлиха (от фамилии Мятле^ва), Шáдриха (от фамилии Шáдри^на) и т.д.

В подтверждение этого Н.П. Кирилина приводит мнение известного ученого-топонимиста В.А. Никонова, который обращает внимание на участие в названии поселений окончания *-иха*, исходной территорией такого говора он называет районы севернее Нижнего Новгорода. В Московской, Ярославской областях также можно встретить поселения с такими окончаниями: Балáшиха, Карáбиха, что еще раз, по мнению Н.П. Кирилиной, подтверждает историю насильственного переселения бунтовщиков из Москвы и Углича на берега Суры во времена Бориса Годунова, красочно описанную И.М. Вавиловым в своей книге «Из далекого прошлого Поречья»⁷.

^а **Кирилина Наталья Петровна** – в настоящее время глава Кудейхинского сельского поселения (с октября 2010 года), проживает в селе Кудеиха, с отличием окончила Канашское педучилище и Нижегородский социально-политический институт, многие годы занималась преподавательской деятельностью. Почетный работник общего образования Российской Федерации, Заслуженный учитель Чувашии. Увлекается поэзией, в 1970 году стала победителем республиканского телевизионного конкурса чтецов. Очерки и стихи печатались в районных газетах «Порéцкие вéсти» и «Кооператор Порéчья», в республиканской книге «Память». Серьезно занимается краеведением. Автор книги «Я тебя приглашаю в мой край» (2003 г.) и сборника «Православные купола Поречья» (2009 г.).

^б **Формáнт** – в науке о закономерностях происхождения географических названий это суффикс или суффикс и грамматическое окончание слова, значение которого исследователям неизвестно.

Действительно, известный исследователь топонимии^с Поволжья В.А. Никонов при исследовании названий приурских селений обратил внимание на использование окончания *-иха* при названии таковых. Исходной территорией говора на *-иха* он называет район «восточней Костромы и Иванова, северней Горького»⁸.

Однако, здесь следует отметить, что версия И.М. Вавилова о возникновении села Порéцкое не единственная.

Так, по мнению местного краеведа В.П. Чистякова^д, основание села Порéцкое следует отнести ко времени основания города-крепости Алáтырь^е в 1552 году. Порецкое, как поселение, возникло раньше Лобачёвки. Первые поселенцы никак не могли обосноваться в Лобачевке по причине крутого спуска к Суре, где не сохранились даже следы постоянной переправы через Суру. Тогда как ниже по течению реки спуски к ней оказались более пригодными для переправы.

^с **Топонимия** – в науке о закономерностях происхождения географических названий (топонимике) совокупность географических названий, выделенная по какому-либо признаку. Например, по территориальному (топонимия Чувашии, Мордовии), по языковому (русская топонимия) и т.п.

^д **Чистяков Валерий Павлович** (10.06.1934 – 29.09.2006) – краевед-любитель с. Порецкое и Порецкого района. Закончил Порецкое педучилище. В разные годы был на комсомольской и партийной работе, работал в народном контроле, возглавлял районный отдел милиции. Серьезно занимался журналистикой, историей родного края. Многие годы успешно сотрудничал с районной газетой в качестве автора статей и очерков, работал в качестве корреспондента газеты «Порецкие вести». Собирал и публиковал материалы по истории Поречья.

^е **Алáтырь (Алттор, Алтторь)** – город, ранее уездный центр. Официальной датой основания города считается 1552 год – время первого упоминания в Патриárшей (Никоновой) лéтописи. 4 августа 1552 года царь Иоанн Васильевич при походе на Казань подошёл со своим войском к высокому берегу Суры в месте впадения в неё реки Алáтырь и «...приказал тут же ... построить город рубленый и укрепить его по всем правилам крепостного искусства, назвав его по имени реки Алáтырем».

Нельзя не принять во внимание и выгодность расположения речки Елхóвка, которая в весенний разлив была пригодной для прохождения плоскодонных барж. На них перевозилось к пристани огромное количество грузов из степной зоны. И самый весомый довод, по мнению В.П. Чистякова, состоит в том, что центр села с каменными двухэтажными зданиями оказался в Порецком, а не в Лобачевке. Об этом свидетельствуют и результаты археологических раскопок под руководством профессора Каховского на территории Троицкой площади села Порецкое, в результате чего обнаружено множество предметов быта и захоронений первых поселенцев. Что же касается возникновения Лобачевки, то ее жителями, действительно, скорее всего, стали московские и угличские бояре, сосланные сюда после бунта в 1591 году в связи с загадочной смертью царевича Дмитрия, а также, вполне вероятно, еще ссыльные москвичи – участники стрелецкого бунта в 1698 году.

В пользу вышеизложенного В.П. Чистяков приводит архивные данные московского краеведа И. Карякина, уроженца села Сеченово. На основании добытых им архивных документов И. Карякин утверждает, что в середине XVI века князь и воевода Дмитрий Лопухин был жалован за усердную службу царем Иваном Грозным грамотой и поместьем по «реце» Сура́, где он основал поселение *Порéчье*. Лопухини́ относились к княжескому дворянскому роду, уходящему своими корнями в глубь веков. Это был могущественный и многочисленный род, большие ветви которого протянулись во Владимирскую, Московскую, Новгородскую, Нижегородскую, Тульскую и ряд других губерний, откуда и были набраны первые поселенцы Поречья.

Никита Васильевич Лопухин был воеводой в Боровске (ныне Калужская область). Владельцем Порецкого имения

являлся его сын Авраам Никитович, думный дьяк^а, а позднее дворянин. Затем имение перешло к одному из четырех братьев – Федору Лопухину, приближенному боярину царского двора. Таким образом, Лопухины стали первыми владельцами Порецкого имения, для них оно стало родовым. Позже, в 1616 году, когда Порецкое стало волостным селом, засурская часть вотчины царем Михаилом Федоровичем была пожалована князю А.Ю. Сицкому^б, которому разрешалось «лес сечь в черемисских^с бортных^с угодьях за рекой Сурой»⁹.

В пользу версии В.П. Чистякова можно также привести довод о том, что вывод И.М. Вавилова о ссыльных перво-

^а **Думный дьяк** – нижний чин в Боярской думе Московского государства. Думные дьяки составляли и правили проекты решений Боярской думы и царских указов, ведали делопроизводством Боярской думы.

^б **Примечание** – Сицкие относились к древним княжеским родам. Фамилия произошла от реки Сить в Ярославской области (течет по территории Тверской и Ярославской областей, третья по величине судоходная река в Ярославской области, впадает в Рыбинское водохранилище на Волге, до постройки водохранилища была притоком реки Молóги). На рубеже XIV – XV веков княжество Сицкое (Ситское) выделилось из Молóжского княжества, которое до середины XIV века составляло часть Ярославского княжества. Сицкое княжество как самостоятельное просуществовало менее ста лет. Алексей Юрьевич Сицкий родился в 70-х годах XVI века. В 1597 году он уже имел чин стольника. В 1603 – 1604 годах князь служил воеводой в г. Ядрин. В 1606 году он перешел на сторону Лжедмитрия I, а в 1608 году перебежал в лагерь Тушинского вора. В 1613 году А.Ю. Сицкий подписался под грамотой об избрании царя Михаила Федоровича Романова, за что в 1615 году был пожалован в бояры. С мая 1614 по сентябрь 1619 года боярин князь А.Ю. Сицкий возглавлял Приказ Казанского дворца и, видимо, поэтому получил Порецкую вотчину. Скончался Алексей Юрьевич Сицкий 4 июля 1644 года.

^с **Черемисский** – в данном контексте «черемисские бортные угодья» означает «чувашские бортные угодья». Черемисы – то же, что и марийцы, однако русские летописцы и чиновники XVI-XVII веков, не проявляя особого уважения к этническим народностям, называли так «инородцев» из числа марийцев и чувашей, составляющих население правобережья Суры.

поселенцах, называемых «лобачами» за насильно бритые головы и клейменные лбы, не соответствует исторической действительности, ибо стричь ссыльных и каторжан начали только в XIX веке, тогда-то к ним и стал применяться термин «лобáч», а также появилось выражение «забрить в солдаты». Название Лобачёвка возникло, вероятнее всего, от Лобачёвской горы, на которой было расположено поселение. У В.И. Даля мы находим: «ло́бное место» – возвышенность, холм, курган, сопка, а также отвесный крутой берег; «лобáч» – крутая гора, подъем¹⁰. Следовательно, Лобачёвка – селение, расположенное на крутой горе.

Однако следует возвратиться к вопросу о возникновении Кудейхи и в связи с этим указать, что, действительно, в различного рода документах в ряде случаев встречается написание названия села Кудейха как *Кудейха*. Однако преимущественно это относится лишь к XX веку, к советскому периоду истории нашего государства. В документах же XVIII-XIX веков, которые удалось обнаружить и изучить автору в достаточно значительном количестве, название села в написании *Кудейха* весьма и весьма редко встречалось в документах XIX века и не упоминалось ни в одном из документов XVIII века.

В пользу происхождения названия Кудейхи от слова *кудэсник* высказывается и В.М. Шишкин^а в своей книге «Алатырский край в XX веке: Топонимический словарь»: «У В.И. Даля мы находим слово *куд*, от которого образо-

^а **Шишкин Валентин Максимович** (1943-2006) – наш современник. Родился в г. Шумерля в 1943 году. Там же окончил среднюю школу № 2. Работал учителем русского языка и литературы. Был поэтом, журналистом, сотрудником газеты «Советская Чувашия», печатался в газетах и журналах, переводил с чувашского языка на русский произведения чувашских писателей. Член Союза писателей России, член Союза журналистов России. Автор ряда поэтических сборников, книг «Трасса», «Че-

вано слово *кудесник* – человек, занимающийся ворожбой, заговорами и так далее. Можно прийти к выводу, что *кудеиха* – ворожка, снимающая наговоры, сглаз и прочее. По нынешним временам – экстрасенс. Известность таких людей широко распространена. Не будет удивительным, если село Кудеиха с самого начала приобрело известность от местной ведуньи. Тем более, что на Руси, особенно в глухой провинции, их не сжигали и даже не наказывали. К ней шли как к знахарке за лечением от недугов»¹¹.

Здесь можно было бы привести и следующий довод. Весьма распространенная в настоящее время в Кудеихе фамилия *Клюкин* относится к ее первопоселенцам, ибо жители Кудеихи, носящие эту фамилию, упоминаются еще в XVIII веке. На первый взгляд, фамилия эта производна от слова *клюка́*. Однако лежащий на поверхности вывод не всегда является верным. Так, например, при объяснении происхождения фамилии *Волков* напрашивается простой ответ, что эта фамилия происходит от распространенного в России зверя – волка. Однако специалисты в области изучения происхождения русских фамилий утверждают, что происхождение этой фамилии уходит своими корнями в далекую старину и берет начало от древнеславянского языческого имени *Волк*, весьма распространенного в древней Руси. В дохристианской Руси такое имя часто давали мальчикам, чтобы он рос таким же храбрым, смелым и выносливым. Сына *Волка* называли *Волковым* сыном, что впоследствии трансформировалось в фамилию *Волков*. Фамилию *Чекалин* многие воспринимают как происходя-

кисты Чувашии», «Свет звезды», «Надежда», «Команда», «Блокадная пайка», «Имя твое», «Подстрочники души». Занимался краеведением, исследованием топонимов Алатырского края, написал несколько книг о городе Алатырь и Алатырском крае. Проживал в г. Чебоксары.

щую от слова *чекá*, то есть, клин (стержень), который вставляют в ось колеса, либо от глагола *чекáть* (*чекáнить*) – постукивать, стучать. Однако исследователи утверждают, что фамилия *Чекáлин* происходит от древнеславянского имени *Чекáл* (*чекáл* – так в старину называли мелкого зайца, *чекáла* – полевая мышь). Давая младенцу имя *Чекáл*, родители полагали, что природа будет воспринимать его как своего, к нему перейдут все те положительные качества, которыми обладает представитель животного мира, по названию которого поименован младенец. Сына *Чекáла* называли *Чекáлин* сын, отсюда фамилия *Чекáлин*.

Происхождение фамилии *Клюкíн* можно объяснить следующим образом. В исторических документах фамилия «*Клюкíн*» упоминается еще в первой половине XVII века – «*Клюкин Прокофий, таможенный голова, 1632 г., Устюг*». В древнерусском языке, помимо общепринятого значения слова *клюкá* как трости или длинной палки, на которую опираются при ходьбе, существовало другое значение этого слова: *клюкá* – «ум, хитрость, лукавство». Корень фамилии имеет похожее значение и в немецком языке: *klug* – умный; *klugeln* – мудрить; *kluglich* – разумно и т.д. В старославянском словаре мы находим существительное *клюкá*, что означает – приманка, хитрость, обман; глагол *клюкáти* (*переклюкáти*) – хитрить, перехитрить. Греческий император Константин говорил княжне Ольге: «*переклюкала мя еси Ольга*», т.е. «перехитрила ты меня, Ольга». В ряде древних именословов слово «*клюкá*», «*клюкáть*», «*клюковáть*» привязано к словам «*колядовáть, хитрíть, колдовáть, заниматься знахарством*». Так что, может быть, жители Кудеихи с такой фамилией являются потомками кудесника Кудéя либо его жены (дочери) Кудéихи, которые, действительно, были основателями Кудеихи.

Однако, представляется, что имея, на первый взгляд, определенную логическую связь, данная версия не имеет хоть сколь-нибудь скудного документального исторического подтверждения, а потому и относиться к ней следует соответственно – исключительно лишь как к легенде, предположению.

Вторая бытующая среди местных старожилов легенда о возникновении и наименовании Кудеихи, связанная с именем собственным конкретного человека, такая же красивая, как и первая, но, к сожалению, такая же бездоказательная.

Легенда эта гласит, что в глухих непроходимых засурских лесах долгое время скрывалась шайка разбойников, возглавляемая атаманом по имени Кудеяр. Благородный Кудеяр грабил проезжавших по дорогам богачей, нападал на проплывавшие по Суре казенные и купеческие суда и лодки, а награбленное добро раздавал беднякам. В глухом лесном уголке, на лесной поляне, окруженной непроходимыми дубрами засурского леса, на берегу небольшой речушки шайка облюбовала скрытое убежище, где разбойники хранили излишки награбленного, прятались от преследования царских войск, отдыхали после своих разбойничьих набегов. Впоследствии на этом месте возникло поселение, которое люди в память о благородном атамане разбойников Кудеяре называли Кудеихой. А где-то неподалеку от этого места, в глухом лесу, как гласит легенда, на лесной поляне под столетним кряжистым дубом атаман Кудеяр закопал свой клад. Клад этот заговоренный и никому не дается.

Описываемые в этой легенде события не лишены, с точки зрения исторической обстановки своего времени, определенных оснований. Вполне вероятно, что безлюдные засурские земли, покрытые густыми непроходимыми лесами,

топкими болотами и лесными озерами, могли служить прибежищем шайкам и ватагам разбойников разного рода.

Вот один из многочисленных примеров, характеризующих обстановку того времени. 3 марта 1756 года на город Алатырь было совершено нападение разбойников, которые ограбили провинциальный магистрат^а и взяли из денежной казны соляного сбора^б 949 рублей. Ночью «неведомые воровские люди, исъ которыхъ, по признанию, чъваша, партиєю съ рогатинами и стрелами на лошадахъ къ алаторскому магистрату приехавъ, тотъ магистратъ разбили и многихъ людей перебили и взяли казенныхъ соляныхъ за проданную въ минувшемъ февралѣ и въ семъ мартѣ месяцахъ соль денегъ девятьсотъ сорокъ девять рубливъ пятьдесятъ семь копеекъ». Команда из 96 солдат, состоявших при Алатырской провинциальной канцелярии^с, была вооружена лишь одними копьями и рогатинами, а потому не смогла противостоять нападению разбойников и нападавшие «ушли, никемъ не преследуемые». Донося об этом, алатырский воевода сообщал также, что по реке Суре весной раз-

^а **Провинциальный магистрат** – в России со времен Петра I и до 1885 года выборный орган управления, ведавший судебно-административными и налоговыми (податными) делами в провинции.

^б **Соляной сбор (соляной откуп)** – существовавшая в России с XVI века и до 1764 года система сбора налога (взимание пошлин) за продажу соли, при которой право на сбор такого налога передавалось частным лицам, которые «откупали» у государства такое право на несколько лет, заплатив за это определенную сумму. Налог они собирали в большем, чем это было установлено государством, размере. Сумму налога сдавали в казну, излишек оставляли себе, за счет чего обогащались.

^с **Провинциальная канцелярия** – местное учреждение общего управления в городах – центрах провинций, учреждены в 1719 году. Ведали административными, хозяйственными, военными делами в провинции. Подчинялись губернским канцеляриям. Упразднены в 1780 году в результате губернской реформы.

бойники разбивают и грабят казенные и частные суда, «чиня многие смертные убийства и грабительства» и что часто подаются «прошения въ развояхъ и пожарахъ». В связи с этим Алатырская провинциальная канцелярия потребовала присылки 100 ружей, шпаг и пороха для вооружения находящихся в Алатыре солдат, потому что крепости в Алатыре не было, а канцелярия боялась новых нападений¹².

Однако все то, что касается личности «основателя» Кудеихи атамана Кудеяра, является красивым народным фольклором и никакого отношения к возникновению Кудеихи не имеет. Атаман Кудеяр – легендарный фольклорный герой устного народного творчества наших предков. Во многих областях европейской части России, начиная с XVI века и до сегодняшних дней, существует множество преданий об атамане Кудеяре, его благородстве, лихости, уме, изворотливости. Существует даже легенда, в которой о нем повествуется как о сыне царя Василия III, то есть, как о младшем брате царя Ивана IV (Грозного). Согласно одной из версий этой легенды царь Василий III после рождения сына Ивана, будущего Ивана IV (Грозного), силой заточил свою жену Соломонию в монастырь, где она родила князя Георгия Васильевича (впоследствии прозванного Кудеяром). Затем Кудеяра тайно вывезли в Кёрженские леса^d и воспитывали в скитáх^e.

^d **Кёрженские леса** – леса на севере Нижегородской области в бассейне реки Кёрженец. После церковных реформ, начатых в середине 50-х годов XVII века патриархом Никоном, эти леса долгие годы были спасительным пристанищем для «староверов» (раскольников).

^e **Скит** – в старообрядчестве жилище для отшельников, состоящее из одного или нескольких строений, расположенное в лесной глуши, вдали от людей.

Атаман Кудеяр стал даже литературным персонажем – о нем писал А.Н. Некрасов в своей поэме «Кому на Руси жить хорошо», а песня о Кудеяре была в репертуаре известного русского певца Федора Ивановича Шаляпина.

В том же Алатырском уезде^а, к которому относилась Кудеиха, существовало село Кудеярово, о котором упоминалось еще в конце XVII столетия. Село это существует и поныне (село Кудеярово Лукояновского района Нижегородской области), а у местных жителей есть предание, в котором говорится о том, что своим названием село обязано благородному атаману разбойничьей шайки Кудеяру, промышлявшему в тех местах, в память о Кудеяре возникшее село и было названо Кудеярово. Аналогичное предание существует в расположенной неподалеку от села Кудеярово деревне Кудеяровке (ныне Бóльше-Бóлдинского района Нижегородской области)¹³.

Во всех этих красивых легендах и преданиях о благородном разбойнике Кудеяре есть все, кроме, видимо, исторической правды.

Не связывая происхождение наименования Кудеиха с именем собственным конкретного человека, вот как пытаются объяснить происхождение наименования Кудеихи В.М. Шишкин в названной выше книге «Алатырский край в XX веке: Топонимический словарь»: «Топóним^б Кудеиха хотелось бы вывести из слов *кудель*, *кудельница* со зна-

^а **Уезд** – административно-территориальная единица Российского государства. Первоначально это была совокупность волостей, тяготевших к какому-либо центру (городу). Управлялся уезд княжескими наместниками, а с начала XVII века – воеводой. Как административно-территориальная единица с начала XVIII века уезд входил в состав губернии.

^б **Топóним** – собственное название любого географического объекта: океана, материка, страны, области, города, села, деревни, реки, озера, поляны, лесного массива и т.п.

чением: женщина, прядущая, теребящая шерсть, лен, коноплю. К этому нас привлекает и имя гидронима^c – Киря. Если исходить из эрзянского^d слова *керь* – «лубок, кора», то название реки можно этимологизировать^e как «Мочильная река». В ней можно было мочить не только липовый луб для получения лыка для лаптей и мочала для рогожи, но и лен с коноплей. При исторически подтвержденном факте производства в Кудеихе этой продукции первый вывод будет верным»¹⁴.

Вместе с тем, сам В.М. Шишкин, применительно к определению и происхождению наименований поселений и других географических объектов Алатырского уезда, указывает: «Применение топонимов на *-иха* требует особого изучения»¹⁵.

Учитывая изложенное, необходимо обратить внимание на следующие обстоятельства. Исследователь исходит из того, что значительное количество топонимов в Присурье^f и Засурье^g имеют мордовские корни, т.е. происходят от мордовских слов. К таким географическим объектам, расположенным в определенной близости от Кудеихи, В.М. Шишкин относит: селения Кармалейский (Кармалеевский) Гарт, Сиява; реки Киря, Сиява (Сиявка), Кармалá; ручей Шнягирь¹⁶. Такое утверждение весьма справедливо, ибо содержит в себе вполне определенное историческое объяснение. Проживавшая в Алатырском уезде мордва, в отличие от русского населения уезда, активно занималась

^c **Гидроним** – собственное название любого водного объекта: моря, реки, озера, ручья, канала и т.п.

^d **Эрзя** – название этнической народности мордвы.

^e **Этимологизировать** – установить происхождение географического названия объекта.

^f **Присурье** – земли, расположенные вдоль левого берега реки Суры.

^g **Засурье** – земли, расположенные вдоль правого берега реки Суры.

бóртничеством,^а являвшимся для мордвы традиционным промыслом своих дедов и прадедов, и имела многочисленные бóртные угодья, в том числе, и на правом берегу Суры¹⁷.

Отправным и главным моментом в определении происхождения наименования и времени возникновения Кудеихи для лиц, интересующихся этими вопросами, являлось упоминание о Кудеевской поляне как участке местности, на которой и возникло поселение.

Как упоминалось выше, текст договора аренды 1753-1754 г.г. графом Салтыковым земель, принадлежащих крестьянам общины деревни Седелёво Тугаёвской волости Цивильского уезда, содержал указание на название арендуемых земель, в том числе «старинную свою землю, которая имеется под селом Порецким на реке Кире... дедовского и отцовского своего старинного владения в бортных угодьях Седелёвского владения поляну Круглую, Долгую, что слывет Кудеевская...».

Возникает вопрос: – А почему эта поляна «слыла» в народе Кудеевской? Определяясь с происхождением названия Кудеевской поляны от мордовского языка, как в большинстве случаев делал известный топонимист Алатырского уезда В.М. Шишкин, можно выявить, что корень слова происходит от мордовского «куд»(мо́кша^б) или «кудо»(э́рзя), что означает «дом, жилище». Следовательно, Кудеевская поляна – это кем-то заселенная местность, в этой местности кто-то проживает.

^а **Бóртничество** – деятельность по добыванию в лесах меда диких пчел из дупел деревьев. Название этого ремесла произошло от слова «борть», что означает дупло дерева.

^б **Мо́кша** – название этнической народности мордвы.

Таким же образом определяются, к примеру, исследователи Волго-Вятского региона Лев Тру́бе^с в книге «Достопримечательные географические названия земли Нижегородской» и Николай Морохин^д в книге «Наши реки, города и села» при определении происхождения гидронима реки Кудьма^е. Принимая во внимание, что река Кудьма протекает по местности, с давних времен заселенной мордовскими племенами, Л. Трубе и Н. Морохин указывают на мордовское происхождение названия реки: «Прикудёмье – район стародавнего поселения мордвы. На это указывает и само название Кудьмы. В основе его лежит мордовское слово «кудо» (дом, жилище); а часть «ма», свойственная многим финно-угорским наименованиям рек, переводится как край, земля. Так что слово «Кудьма» означает река, протекающая в заселенном крае»¹⁸.

^с **Тру́бе Лев Лю́двигович** (16.01.1921-08.08.1988) – учёный, физик, географ, краевед. Доктор географических наук, основоположник изучения нижегородской топонимики и ономастики. Доцент кафедры физической географии Горьковского государственного педагогического института. Уроженец Нижнего Новгорода. В 1940 – 1944 годах учился в Горьковском педагогическом институте, а с 1944 года и до конца своих дней преподавал в том же вузе. Основные интересы Л.Л.Трубе лежали в области физической географии, географии населения и топонимики. Л.Л.Трубе – знаток географии Волго-Вятского региона, автор многочисленных учебных пособий и монографий. В их числе: «Наши города» (1954), «Как возникли географические названия Горьковской области» (1962), «География Горьковской области», «География города Горького», «Население города Горького». Всего им было издано 12 книг и опубликовано 350 статей.

^д **Моро́хин Николай Влади́мирович** (28.01.1964) – наш современник, родился в г. Вязники Владимирской области, проживает в г. Нижний Новгород, нижегородский исследователь, доктор филологических наук, профессор кафедры журналистики филологического факультета Нижегородского университета, член союза журналистов России, автор ряда трудов по истории финно-угорских народов нижегородского Поволжья, топонимике, духовной культуре и фольклору народов Поволжья.

^е **Река Кудьма** – правый приток Волги, протекает по Нижегородской области.

Резонно возникают следующие вопросы: – Что же представляла собой засурская часть современного Порéцкого района в далекие времена, до возникновения на этой территории существующих ныне поселений, и кем же была заселена Кудеевская поляна до заключения договора аренды графа Салтыкова и чувашских крестьян общины деревни Седелёво?

Можно попытаться ответить на эти вопросы, рассмотрев следующую версию возникновения Кудеихи.

В середине XVI века территория современного Засурья (в том числе и по правому берегу Сурьы напротив села Порéцкое) представляла собой часть «дикого поля», то есть пространство без осёдлого населения и поселений. Отток населения из этой части современной Чувашии, а также с территорий Ульяновской и Самарской областей начался еще в XIII веке из-за монголо-татарских погромов. Полностью запустели эти районы во второй половине XIV— начале XV веков в результате грабительских нападений отрядов ордынских эми́ров^а, вторжения Тамерла́на^б в 1391 и 1395 годах, а также завоевательных походов русских князей до 1431 года.

После мирного «по челобитью» вхождения Чувашии в состав Русского государства в 1551 году и покорения Иваном IV (Грозным) в 1552 году Казанского ханства, распространявшего свой гнет и на чувашей, установились мирные условия жизни и хозяйствования, прекратились разори-

^а **Орды́нские эми́ры** – военачальники, предводители войск в Золотой Орде, а также главы родов, занимавшие высокое положение при ханском дворе.

^б **Тамерла́н (Тиму́р)** – полное имя Тимур ибн Тарагай Барлас (1336 – 1405), среднеазиатский завоеватель, выдающийся полководец, разгромивший и покоривший Золотую Орду, основатель династии Тимури́дов в Самарканде.

тельные военные действия, часто происходившие во времена господства казанских ханов, ускорилось развитие производительных сил, началось освоение новых земельных пространств на территории бывшего «дикого поля».

Произошли коренные изменения в управлении Чувашским краем. На место ханской администрации, изгнанной в ходе освободительной борьбы, была установлена российская система управления. На основной территории Чувашии образовалось три уезда: Чебоксáрский, Цивильский и Ядринский. Часть чувашского населения вошла в уезды: Свияжский, Кокшáйский, Курмы́шский, Козьмодемьянский. Юго-западная часть вошла в Ала́тырский уезд.

Управление уездом возглавлял воевода. Уезды были разделены на волости, во главе которых ставился выборный сотник из зажиточных представителей местного населения. Уезды управлялись непосредственно из Москвы Приказом Казáнского дворца^с, созданным специально для управления Казанской землей и другими вновь присоединенными территориями.

В 1708 году уезды Русского государства были сгруппированы в губернии. Прямое подчинение воевод уездов центральным учреждениям государства – Моско́вским Приказа́м – было упразднено. В числе 8 учрежденных губерний была Казанская губерния, в которую вошли все на-

^с **Приказ Казанского дворца** – государственный орган в России в середине XVI – начале XVIII вв. Осуществлял административно-судебное и финансовое управление территориями на юго-востоке России: Нижегородским уездом (до 1587 года), Казанью со Средним и Нижним Поволжьем, Башкирией, городами бывшего Астраханского ханства, Урала и Сибири (с 1599 по 1637 годы). Приказ контролировал местную администрацию, руководил составлением ясачных окладных книг и сбором ясака с нерусского населения. Ликвидирован в 1708 году в связи с образованием Казанской губернии.

званные выше уезды. В 1714 году из Казанской губернии выделился Нижегородский уезд в отдельную Нижегородскую губернию, к которой в 1719 году перешли также некоторые другие уезды, в том числе Алатырский, Курмышский и Ядринский.

Чувашский народ получил возможность вернуться на свои прежние, обжитые прадедами земли, вынужденно покинутые в XIII—начале XV веков, и заново осваивать эти земельные площади. Особенно активно этот процесс происходил на территориях северной и центральной частей Чувашского края, входящих ныне в Цивильский, Канашский, Вурнарский районы. В середине XVI века здесь было уже свыше 300 чувашских деревень.

Следует отметить, что чувашские селения представляли собой сельские общины. Еще в Казанском ханстве за общинами чувашей были закреплены участки пахотных земель, лугов и леса, причем обширные участки леса нередко были отведены либо группам селений, либо каждой общине отдельно.

В XVI – первой четверти XVIII века чувашаи за обрабатываемые земли и сенокосы платили казне ясак^а, а за оброчные пашни и сенокосы, бортные и хмелевые ухояи^б в лесах, бобровые гоны^с, мельничные места, рыбные ловли – оброчные сборы. Лесные угодья, за исключением бортных деревьев и хмелевых ухояев, налогами не облагались.

^а **Ясак** – натуральный налог чем-либо (пушиной, скотом и т.д.), которым облагались народы Поволжья в Российском государстве.

^б **Ухояи (ухояи)** – в XVI веке в России сложилась форма использования государством обширных незаселенных территорий, когда отдельные участки сдавались в аренду на год или на несколько лет для рыбной ловли, добычи пушных зверей, сбора меда диких пчел и т.п. Эти участки назывались «ухояями» или «ухояями».

^с **Бобровые гоны** – места ловли бобров.

Деревни, существовавшие в северной и центральной Чувашии к середине XVI века, были зафиксированы русскими властями как самостоятельные общины. Эти деревни принято считать *материнскими*.

Условия мирной жизни, спокойного хозяйствования и законный порядок, установленный в крае, введение устойчивых порядков земельных отношений способствовали росту чувашского народонаселения, расширению запашки. Вместе с тем, прирост населения со временем приводил к недостатку пашенных площадей и неудовлетворению всех общинников в земле, дальнейшее же расширение и окультуривание земельных угодий было не всегда возможным в силу качества земли, растительного покрова, рельефа местности и по ряду других причин.

Отдельные группы общинников, зачастую состоящих в родственных отношениях между собой, вынуждены были расчищать (порою трудоемким путем выжига и корчевки деревьев и пней, т.е. подсечно-огневым способом) новые участки леса на территории общины, зачастую вдали от своей деревни. Такие группы переселялись из материнской деревни на вновь обработанные ими участки, образуя там дочерние селения, называемые *выселками* либо *околотками*.

С последней четверти XVI века чувашские крестьяне стали возвращаться в оставленные земли юго-восточной и южной частей Чувашии, интенсивно осваивая густые лесные массивы правобережья реки Суры. Направление такой миграции чуваш в XVI веке, то есть, с севера на юг и юго-восток, подтверждено специальным исследованием чувашского историка В.Д. Димитриева¹⁹.

Известное нам по договору аренды земли с графом Салтыковым чувашское селение Седелёво с конца XVI сто-

летия до 1780—1781 годов входило в Тугаевскую волость Цивильского уезда. Южная часть Цивильского уезда, расположенная частично и на правом берегу Суры, занимала территорию прежнего «дикого поля». Из истории известно, что чувашские крестьяне с давних времен занимались бортничеством – сбором дикого меда в отдаленных от их селений «бортных ухажьях», которые после присоединения этого края к Российскому государству правительство закрепило за общинами крестьян нерусских народностей. Были такие ухажья и в засурских (на правом берегу Суры) лесах. Принадлежали они общинам деревень Седелево, Тугаево, Шугурово и др. Тугаевской волости Цивильского уезда. Кроме этого, общины этих деревень владели лесами, сенокосами, пахотными землями и другими угодьями на площади около 40 тысяч десятин на правом берегу реки Суры, в бассейнах ее притоков Кири и Тиновки, хотя и находились эти земли почти за 100 км от материнских селений-владельцев.

В этой связи определенное значение в поисках ответа на поставленный вопрос о заселении Кудеевской поляны могут представлять результаты исследований ряда районов Чувашии, произведенных учителем-краеведом Л.И. Ивановым. Он установил, что упоминаемые еще в росписи 1671 года несколько селений Тугаевской волости Цивильского уезда, в том числе и Седелёво, хотя и располагались на расстоянии 80 – 90 км друг от друга, были родственными. Из Седелёво, среди прочих выселков, выделился выселок Оженáры, который до 1859 года назывался выселком Подгóрные Сиделí. Пользуясь графическим планом выселка Подгорные Сидели 1794 года, Л.И. Иванов установил, что к селению относились десять «гнезд», в которых жили родственные семьи. И, что самое интересное, одну группу родственников семей составляли сиделевцы, жившие в начале

XVIII века в поселении на правом берегу Суры «под Порецком», где Тугаевская волость со времен присоединения Чувашии к Российскому государству, как упоминалось выше, имела около 40 тысяч десятин земли, которая в середине XVIII века была захвачена владельцем Порецкой вотчины графом Петром Семеновичем Салтыковым. Поселение под селом Порецким чувашинами было брошено²⁰.

Возможно, эти сиделевцы и были теми поселенцами, которые жили на «заселенной местности», называемой Кудеевской поляной. Можно также предположить, что прибывшая группа сиделевцев была достаточно малочисленной, что не позволило ей использовать трудоемкий подсечно-огневой способ для обустройства нового места проживания, а потому они остановили свой выбор на местности, не требующей непосильных трудовых затрат и длительного времени подготовки, и поселились на поляне, созданной самой природой и, к тому же, расположенной на берегу реки.

Отсутствие упоминаний в документах того времени об этом поселении сиделевцев вполне объяснимо. Материнские поселения известны по документам XVI – XVIII веков, они указаны в переписных книгах ландратской переписи 1715 – 1717 годов^а, I – V ревизий населения XVIII века. Дочерние выселки (околотки) числились при материнских селениях, которые признавались основной категорией официального учета, а потому эти выселки (околотки) во внимание не принимались и в документах не указывались.

В подтверждение этой версии можно отнести древнее предание, которое приходилось слышать от старожиллов Ку-

^а **Ландратская перепись** – в 1715-1717 годах по указанию Петра 1 была осуществлена перепись населения, которую проводили ландраты – должностные лица губернии. Результаты переписи ландраты заносили в книги, которые стали называться ландратскими, а сама перепись – ландратской.

деихи. Согласно этому преданию, в начале своего существования в Кудеихе не было улиц, дома располагались вокруг площади, на которой на двух столбах висел колокол, в который звонили в экстренных случаях, например, при пожаре. Потом на этой площади построили деревянную церковь. Вокруг Кудеихи была огорожена изгородь, чтобы оставшаяся без присмотра деревенская скотина не могла выйти за околицу и потравить посевы. Однажды в Кудеихе случился «большой пожар», в котором сгорело много дворов, сгорела и церковь. После этого местные жители в Кудеихе стали строиться улицами. Первыми выстроились те, кто имел возможность в короткие сроки восстановиться после пожара, то есть те, кто был побогаче, а потому эту улицу в народе назвали (и до сих пор называют) «Богатый порядок».

Действительно, разорительные пожары в те времена, к сожалению, были не редкость. И способствовали тому условия жизни крестьян. Вот что пишет об этом известный исследователь И. Лепехин^а, говоря лишь об одной из причин – применении лучины: «Говоря о несчастныхъ пожарныхъ случаяхъ, не могу умолчать и о злоупотреблении лучины у нашихъ крестьянъ. Мне по крайней мере ни въ одномъ месте во весь мой проездъ видеть не случилось, где бы въ деревняхъ употребляли другой светъ, кроме лучины; да и въ самыхъ городахъ бедные жители отъ сего не исключаются. Кроме нездороваго и глазамъ вреднаго лучин-

^а Лепехин Иван Иванович (1740 – 1802) – русский исследователь, путешественник и ботаник. Высшее образование получил в Страсбурге. Был академиком по естествознанию. В 1768 – 1772 годах в научных целях много путешествовал по России, составил богатую ботаническую коллекцию; затем был директором Императорского ботанического сада. Главный труд И.И. Лепехина: «Дневные записки путешествия» (1 - 3 части, СПб., 1771 г.; 2-е издание, 1795 г.; 4-я часть издана в 1805 г.).

наго дыма, кроме напраснаго уничтожения березоваго лесу, представьте себе чернью отъ дымѹ изсохшюю крестьянскую хижину, дворъ и клевы^b, покрытыя соломою. Вообразите по надъизбицами развешенныя кудели, изсохшия веники и другіе удобно загореться могущіе припасы. Подумайте о ходящей крестьянке съ пѹкомъ лѹчины по всемъ симъ местамъ, а особливо во дни крестьянскаго пиршества, о падающихъ отъ лѹчины горящихъ угольяхъ; то престанете удивляться, когда увидите часто шатающихся крестьянъ и сбирающихъ у своихъ соседей посевной хлѣбъ во образъ милостыни»²¹.

Об изначальном расположении в Кудеихе домов без улиц, вокруг одной центральной площади, а в более поздний период наличие в планировке Кудеихи улиц, свидетельствует и визуальный сравнительный анализ двух картографических документов начала и середины XIX века.

Первый из этих документов – «Часть Геометрическаго атласа Симбирской губернии Алаторскаго уезда со всеми внутри Онаго лежащими градскими казенными и владельческими землями с показанием в нем каждаго селения со отделением градскими и специальными межами». «Сочинен» этот Геометрический атлас в 1809 году старшим землемером титулярным советником^c Семеновом Куковтиным.

Второй документ – часть топографической карты Симбирской губернии 1858 года – составлен прапорщиком

^b **Хлев** (по тексту «клевы») – дворовая хозяйственная постройка для содержания скота.

^c **Титулярный советник** – гражданский чин 9 класса по Табели о рангах 1722 года, соответствовал военному чину капитана пехоты, штаб-ротмистра кавалерии, лейтенанта военного флота России.

корпуса топографов Рошкóвым – участником топографической экспедиции под руководством генерала А.И. Менде^а.

При визуальном изучении первого документа видно, что улицы в селе Преображéнское Кудеиха тож^б, действительно, отсутствуют, а дома расположены вокруг центральной площади, на которой обозначена церковь.

Второй документ, составленный через 50 лет, указывает на наличие в Кудеихе улиц, расположение которых приближено к расположению современных улиц села, в том числе улицы, называемой местными жителями «Богатый порядок».

С учетом сведений названных топографических документов, вполне вероятно, что упоминаемый в местном предании «большой пожар» действительно имел место и это был пожар 1824 года, уничтоживший перенесенную с Покровской Иваньковской пустыни и восстановленную в Кудеихе деревянную церковь Преображения Господня.

Исторически установлен и подтвержден многочисленными исследованиями тот факт, что в XVI – XVIII веках, а практически до 70-х годов XIX века, в чувашских селениях также не было улиц. Дома располагались, на первый взгляд, в беспорядке. Дворы располагались отдельными группами, причем группу составляли дворы родственников. Однако,

^а **Мендé Александр Иванович** (1798 – 22.11.1868) – генерал-лейтенант, картограф. Служил в картографическом департаменте. В 1849-66 годах возглавлял широкомасштабные топографические и картографические работы в центральных губерниях России, организованные Военно-топографическим департаментом Главного штаба, Межевым ведомством и Русским географическим обществом для исправления и составления межевых атласов.

^б **Преображéнское Кудéиха тож** – в исследуемый исторический период села зачастую имели название по находившейся в селе церкви, в данном случае Кудеиха именовалась как село Преображéнское в связи с наличием в селе Преображенской церкви.

определенная закономерность была. Дворы родственников располагались вокруг дома родоначальника, дом которого становился центром поселения. Околица поселения огораживалась изгородью из жердей. Предполагается, что такое расположение дворов вызывалось необходимостью защиты общинного селения от разбойников²². Упомянутый выше исследователь И. Лепехин, описывая расположение чувашских селений, указывает: «Деревни ихъ и села въ томъ только разнятся отъ русскихъ, что они построены не улицами, какъ у русскихъ, но кучею. Каждая деревня имеетъ свою особливую ограду, которая околицею называется, и состоитъ изъ жердей. Она служитъ на такой конецъ, чтобы скотина безъ пастуха не могла выти изъ деревни и попортить ихъ пашни, которыя близъ самыхъ деревень находятся»²³.

Следовательно, планировка и расположение дворов в Кудеихе в начальный период ее существования была идентичной планировке и расположению дворов в чувашских селениях, что также говорит в пользу версии о заселении Кудеевской поляны сиделевцами. События эти надлежит относить к самому началу XVIII века.

Почему же сиделевцы покинули обжитое ими место? Можно указать и вероятные причины ухода сиделевцев-общинников из образованного ими поселения. Скорее всего, этот уход не был добровольным, а стал следствием все более и более увеличивающегося притока на правобережье Суры русского населения.

После покорения Казанского ханства русский царь перевел на себя земельные владения лишенных власти казанского хана и его союзников – казанских князей и мурз, выступивших против установления новой власти. Также оказалось много земель, разоренных и брошенных населением в ходе войн и набегов, которые считались «дикими

полями», т.е. безнадзорными и безхозяйными. На первых порах таких земель оказалось вполне достаточно для одарения русского дворянства поместьями.

По приправочным^а книгам 124 и 125 годов (1615 – 1617 годы^б) одному из первых владельцев Порецкой вотчины боярину князю А.Ю. Сицкому царем Михаилом Федоровичем было пожаловано в вотчине:

– «пүстошь^с дикое поле» площадью в 815 четвертей^д, а в дву по тому же^е (т.е. 1222,5 десятины или 1336,2 гектара);

– по ввозной грамоте тех же годов – по селу Порецкому 1708 четвертей в поле, а в дву по тому ж (т.е. 2562 десятины или 2800,3 гектара);

^а **Приправочные книги** – от слова «приправка», т.е. справка. Это списки сводных документов (писцовых и дозорных книг, росписей, описей и т.п.). Такие книги составлялись в XVI – XVII веках по местности, которую предстояло описать. Приправочные книги использовались при составлении новых описаний этой местности как первоисточники.

^б **Примечание** – в русских документах до 1700 года летоисчисление указывалось от сотворения мира, после 1700 года – от Рождества Христова. Чтобы перевести дату из старого в новое летоисчисление, необходимо вычесть 5508 лет (если дело происходило в период от января до сентября) или 5509 (от сентября до января). Так, если в тексте указано «август 7124 года», следует считать – август 1616 года. При этом следует иметь в виду, что после перевода летоисчисления при написании даты по новому летоисчислению еще длительное время в тексте опускали первую цифру (тысячелетия). Например, при указании на 1711 год в тексте указывалось – 711 год. Кроме того, если в документе, составленном, например, в 1723 году, указывалось – «в прошлом 711 году», это означало, что данное выражение означает именно 1711 год, а не предшествующий составлению документа 1722 год. Зачастую и при написании даты по старому летоисчислению первая цифра, означавшая тысячелетие, также отбрасывалась, например – 7124 год писался как 124 год.

^с **Пүстошь** – заброшенный, уже не возделывающийся участок земли, заросший травами и кустарниками.

^д **Четверть** – мера площади в Российском государстве, составлявшая полдесятины, т.е. около 0,55 га. При ее применении исходили из того, что полдесятины – это площадь, засеваемая одной четвертью (четыю) зерна, что составляло 5 ведер.

– по ввозной грамоте^f 126 года (1617/18 годы) – по деревне Лобачевой 700 четвертей в поле, а в дву по тому ж (1050 десятин или 1147,65 гектара);

– сенокоса у деревни Лобачевой по реке Мене меж пашен и в диком поле – 50 десятин (54,65 гектара);

– у пустоши в диком поле – 25 десятин (27,3 гектара).

Во ввозной грамоте говорилось, что князю А.Ю. Сицкому разрешено «лес сечь за рекою Сурою в черемисских бортовых ухажьях в черном^g лесу, кроме бортового и дельного дерева»²⁴.

Но не только князю Сицкому разрешено было «лес сечь за рекою Сурою». Такое «дозволение» в 1620 – 1621 годах было получено и алатырским помещиком владельцем прикурских земель и селений Семеном Ильичом Мертваго (умер в 1634 году).

В Государственном архиве Ульяновской области хранится документ – «Указ^h из Государственной Вотчинной Коллегии Алаторскому воеводе князю Юрию Константиновичу Щербатову о дозволении крестьянам Ивана Осипова

^e **Выражение «а в дву по тому ж»** – В древней Руси существовала трёхпольная система земледелия. Одно поле засевалось озимыми, другое – яровыми, а третье оставалось под паром. Размеры каждого поля были примерно одинаковые и поэтому обычно измеряли площадь только одного поля, которое под паром, а затем указывали «а в дву по тому ж». Чтобы узнать общую площадь всех трёх полей, надо указанную под паром площадь умножить на три.

^f **Ввозная (послушная) грамота** – документ, который выдавался при пожаловании населённой земли новому владельцу для оформления права собственности. По сути, это было указание населяющим землю людям повиноваться новому владельцу, пахать на него пашню, платить оброк и т.п.

^g **Чёрный лес** – выражение применялось для обозначения глухого дремучего леса, занимавшего большую территорию.

^h **Указ** – общее название распорядительных документов, направляемых вышестоящими ведомствами нижестоящим учреждениям или должностным лицам.

Мертваго^а въезжать в казенный засурский лес» от 29 января 1711 года, присланный «на Алаторь, стольнику и воеводе, князю Юрию Константиновичу Щербатову».

В тексте указа содержатся сведения о том, что «в Алаторских писцовых книгах Дмитрия Пушечникова да подъячего Афонасия Костяева 132 и 133 и 134 годов, в Кйшском стану^б, в вотчинах написано: за Семеном Ильиным сыном Мертвым, в вотчине... деревни Мурзиц на реке на Суре... вопче с Федором Борисовым да с Обидою да с Волокитою Нестеровыми да с Михайлом Кононовым с товарищи с осмью человеки, лес сечь за рекою Сурою, в черемисских бортных угодьях, опричь^с бортнаго дерева; писана за ним та вотчина по Государевой жалованной вотчинной грамоте 129 года. И в нынешнем в 711 году, генваря в 27 день по указу Великаго Государя и по приказу ближняго боярина^д,

^а **Иван Осипович Мертваго** – внук Семена Ильича Мертваго.

^б **Стан** – в Российском государстве административно-территориальная единица в составе уезда, состоящая из нескольких волостей. Кишенский стан (другое название – Низсурский стан) – наряду с Верхосурским, Верхалаторским, Верхопьянским (другое название – Верхоменский) и Пьянским станами входил в состав Алатырского уезда. Территория Кишенского стана занимала относительно узкую полосу земель по левому берегу реки Суры, протянувшихся от г. Алатыря до северной границы Алатырского уезда. Название стана объяснялось его географическим расположением и показывало на то, что он по отношению к городу Алатырю находился вниз по течению реки Суры. На территории стана находились такие селения, как, например: Сутяжное, Кочетовка, Новый Усад, Ручей, Карачар, Порецкое, Семёновское, Мурзицы, Козловка, Зубатова, Кожина, Вишенки, Бегичева, Кулдомина, Бурцово, Ратово, Жуково, Медяны, Богословское-Каменка и некоторые другие. Впадающая на этом берегу в реку Суру речка Кйша своим течением проходила по территории стана, отчего он в ряде документов иногда именовался Кйшским или Кйшенским.

^с **Опричь** – кроме, за исключением.

^д **Ближний боярин** – боярин, состоящий в родстве с царской фамилией.

Казанскаго и Астраханскаго губернатора Петра Матвеевича Апраксина велено людям и крестьянам его в лес въезжать против писцовых книг^e и о том к тебе послан Великаго Государя указ и как ты сей Великаго Государя указ получишь и ты б Ивана Осипова сына Мертваго, людям его и крестьянам за Суру реку против писцовых книг велел в лес для дров въезжать по прежнему и по сему Великаго Государя указу. А впрочем сей Великаго Государя указ велел отдать ему, Ивану, с роспискою, а на Алаторе с того указа велел оставить список за руками^f.

(Подписи). Дьяк Тимофей (фамилия написана неразборчиво), справил Василий Митрофанов. Пошлин 8 рублей 2 деньги взято и в приходную книгу записано»²⁵.

В 1624 – 1627 годах разрешение «в лес ездить за реку Суру, в черемисския угожья, сечь всякое угожье кроме бортного дерева», получили практически все владельцы сел и деревень левобережья Суры²⁶. Следовательно, уже в 20-х годах XVII столетия на правобережье Суры частенько навдывались крепостные крестьяне из Присурья с целью рубки леса.

В указанном архиве сохранился ряд документов, неоднократно регламентирующих впоследствии этот вопрос. Так, например, **Владе́нным указом** от 30 января 1797 года, выданным принадлежавшим помещику Николаю Алексеевичу Мертваго крестьянам села Мурзи́ц на подтверждение права их въезда в казенный засурский лес, предписывалось местным властям и крестьянам, проживавшим в засурских селениях, чтобы они «**при въезде**

^e **Примечание** – выражение «против писцовых книг» означает «на основании записей, имеющихся в писцовых книгах».

^f «**Список за руками**» – подписанная надлежащими людьми копия документа.

въ казенный лесъ показаннаго господина Мертваго села Мурзиць крестьянъ имели неослабное смотрение, дабы отъ нихъ нужныхъ деревъ ко флоту не последовало какого повреждения, также и отъ самихъ оныхъ обывателей не было тому лесу употреблення, въ чемъ и обязать ихъ под-писками»²⁷.

Меры, принимаемые государством к сохранности строевого и корабельного леса, свидетельствовали, во-первых, о важности его для государства, а во-вторых, о его наличии в засурских лесах. В «Топографическом описании Симбирского наместничества^а 1785 года», составленном надворным советником^б Тимофеем Григорьевичем Масленіцким^с, в отношении Алатырского уезда указано:

«Местоположение его по большей части ровное. Материкъ по большей части состоитъ изъ чернозема, къ хлебородию посредственный. Хлебъ въ большей части сеютъ: рожь, пшеницу, пѳлбу^д, овесъ, ячмень, гречу, просо^е и горохъ, которому урожай бываетъ протѳву посева: ячменю вчетверо, пшенице, проса и гороха вдвое, ржи, овсу и грече втрое...

^а **Намѳстничество** – административно-территориальное формирование с центром в Симбирске, образованное 27 декабря 1780 года. В 1796 году в ходе второй губернской реформы преобразовано в Симбирскую губернию.

^б **Надворный советник** – гражданский чин 7 класса по Табели о рангах 1722 года, соответствовал военным чинам подполковника в пехоте, капитану и ротмистру в гвардии, капитану 2-го ранга во флоте.

^с **Масленіцкий Тимофей Григорьевич** – крупный помещик Симбирской губернии; родился в 1745 году; происходил из знатного рода симбирских дворян; служил в гражданском ведомстве; был послан для описания Симбирского наместничества, над которым работал с марта 1782 по 1785 годы.

^д **Пѳлба** – вид пшеницы с ломким кѳлосом.

^е **Прѳсо** – хлебный злак, из зерен которого получают пшено.

Жители по большей частью упражняются въ хлебопашестве, отъ котораго и пропитание имеютъ; трудовъ своихъ произращенія отвозятъ на продажу въ городъ Алатырь и на торги...

Землю по большей части пашутъ сохами на лошадахъ, боронятъ деревянными боронами по два раза. Выпаханные весьма земли удобряютъ навозомъ...

Дровяного леса по всему уезду достаточно. А по правому берегу Суры длиной около 120, а шириною до 40 верствъ находится довольно количество...

Для строения судовъ, кораблей и на другіе надобности... у села Преображенскаго^f, въ которомъ обыскано годныхъ къ корабельному строению 26 419, да благонадежныхъ къ возрасту 79 559 деревьевъ...

Какъ жительства сего уезда состоятъ почти все на левомъ берегу Суры реки, а на правой состоятъ въ лесахъ, то въ пашенной земли и лугохъ терпятъ недостатокъ, потому впусте лежащихъ земель нетъ...»²⁸.

В 1731 году императрица Анна Ивановна пожаловала Порецкое имение графу Семену Андреевичу Салтыкову. В 1742 году Порецкое имение унаследовал его сын граф Петр Семенович Салтыков, который уже в 1743 году построил в Засурье на арендованных чувашских землях стекловаренную и писчебумажную фабрики, а вскоре после этого развил поташное^g и кожевенное производство. Такое активное промышленное освоение Засурья сопровождалось насильственным переселением туда графом П.С. Салтыко-

^f **Примечание** – здесь имеется в виду село Преображенское, Кудеиха тож.

^g **Поташное производство** – производство поташа, т.е. вещества, получаемого после сгорания древесины путем вываривания из древесной золы (щелочная зола) и применяемого в стекольном, кожевенном и мыловаренном производствах.

вым своих крепостных крестьян, труд которых был необходим на появившихся и развивающихся производствах.

Вполне логично, что первоначальным местом их проживания в силу целого ряда причин могла служить Кудеевская поляна, ибо само её расположение было весьма удобным и перспективным – на берегу речки Киря, на полпути от села Порецкое к фабричным и заводским предприятиям, возникавшим в районах современного расположения сел Кожёвенное, Сиява, Гарт.

С бурным промышленным освоением Засурья в нем стали появляться дороги, туда зачастили царские чиновники и волостное начальство, отношение которых в условиях крепостничества к местным чувашам-язычникам, видимо, не отличалось благосклонностью и не радовало свободолюбивых общинников-сиделевцев. Возможно, сыграло свою роль и начатое по указу императрицы Анны Иоанновны от 11 сентября 1740 года^а сплошное крещение чуваш в православную веру. Переполнил же чашу терпения и сделал невозможным дальнейшее проживание сиделевцев на Кудеевской поляне самовольный захват графом П.С. Салтыковым общинных земель сиделевцев. Оставшись без своей земли,

^а **Примечание** – указ назывался «Об отправлении архимандрита с некоторым числом священнослужителей в разные губернии для обучения новокрещенных христианскому закону и о преимуществе новокрещенным дарованных». Данный указ законодательно закрепил начало реализации правительственной стратегии, нацеленной на массовое крещение «инородцев» Поволжья, осуществление которого возлагалось на Контору новокрещенских дел – особый государственно-церковный орган в системе управления Российского государства с центром в городе Свяжске и во главе с архимандритом Свяжского Богородицкого монастыря. За принятие православия предоставлялись различные льготы, к отказывающимся переходить в православную веру применялись штрафы.

среди чужеродного им по вере, языку и обычаям русского православного населения, сиделевцам ничего не оставалось делать, как покинуть Кудеевскую поляну. Поселение же в районе Кудеевской поляны продолжало свое существование, но уже без сиделевцев, а в качестве деревни с русским населением из числа крепостных крестьян графа Петра Семеновича Салтыкова, все более и более прибывавшим.

Представляется, такая версия происхождения названия и возникновения Кудеихи также имеет место на существование наряду с другими версиями, легендами, предположениями и преданиями, отличаясь от них определенной логической последовательностью исторических фактов и, пусть небольшой и носящей весьма условный характер, но все же имеющей место доказательственной базой.

Однако, если попытаться установить реальную историю возникновения Кудеихи на основе исторических материалов и архивных документов, необходимо не только учитывать общие моменты развития Засурья, местные легенды, предания и т.п., необходимо в первую очередь проанализировать результаты исторических исследований Засурского края, и, главное, отыскать документальное подтверждение ходу развития исторических событий именно таким образом, как они будут изложены. Учитывая эти положения, представляется возможным изложить историю возникновения и развития Кудеихи следующим образом.

Прежде всего, необходимо несколько подробнее остановиться на личностях владельцев Порецкой вотчины второй половины XVII и начала XVIII веков, поскольку именно с хозяйственной деятельностью первых владельцев вотчины связано освоение Засурья русским населе-

нием из присурской части вотчины (левобережья Суры) и возникновение Кудеихи.

Владевший Порецкой вотчиной с 1616 года князь Алексей Юрьевич Сицкий (Сицкой)^а скончался 4 июля 1644 года²⁹, не оставив наследников. С его смертью прервался знаменитый когда-то род князей Сицких. Новым владельцем Порецкой вотчины становится боярин Глеб Иванович Морозов.

Как указывает В.Д. Дмитриев, в «**Книгах описных и переписных дворцовой Порецкой волости, а именно сел Порецкого, Семеновского и сельца Ловачева**», составленных при Петре II в 1728 году, содержится неверная, по мнению В.Д. Дмитриева, версия о том, что «в 7153-м году (1644-1645 годы) Порецкая волость по приданству за дочерью его, боярина Алексея Юрьевича Сицкого, была во владении за зятем его боярином Глебом Ивановичем и за сыном его Иваном Глебовичем Морозовым по 180 (1672)-й год». Указывая на то, что женой Г.И. Морозова была не дочь А.Ю. Сицкого, а дочь Прокопия Феодоровича Соковнина по имени Феодосия, В.Д. Дмитриев полагает, что Порецкая вотчина получила нового владельца не в связи с родственными отношениями Сицких и Морозовых, а была передана Г.И. Морозову в связи с кончиной князя А.Ю. Сицкого³⁰. Однако, в другом своем труде В.Д. Дмитриев указывает, что Порецкая вотчина в 1645 году перешла от князя А.Ю. Сицкого к боярину Г.И. Морозову именно как приданое³¹.

Вопрос о причинах перехода Порецкой вотчины от князя А.Ю. Сицкого к боярину Г.И. Морозову для историков остается открытым, однако следует иметь в виду следующее.

^а **Примечание:** в книге И.М. Вавилова «Из далекого прошлого Поречья» Алексей Юрьевич Сицкий, по всей видимости ошибочно (технический сбой при печатании книги), указан с инициалами Ю.А. Сицкий (стр.16-17).

Боярин князь Алексей Юрьевич Сицкий и его жена княжна Авдотья Дмитриевна (по разным источникам Елецкая либо Пожарская, умерла 4 декабря 1634 года) имели двоих детей – сына Феодора и дочь Евдокию. Сын Феодор Алексеевич Сицкий, комнатный стольник^b царя Михаила Федоровича, был бездетным и умер до 1627 года, то есть раньше своего отца. Дочь А.Ю. Сицкого Евдокия (в тот период нередко писалось как Авдотья) 18 января 1619 года вышла замуж за комнатного стольника Глеба Ивановича Морозова^c. По указам 1562, 1572 и 1627 годов запрещалось передавать родовые земли по женской линии, однако, принадлежавшая князю А.Ю. Сицкому Порецкая вотчина к таковым не относилась^d, а потому ее можно было передать по завещанию и по женской линии, что и было сделано А.Ю. Сицким. Порецкая вотчина перешла к Г.И. Морозову после смерти А.Ю. Сицкого в 1644 году по его

^b **Примечание:** в указанный исторический период брали на службу («верстали окладом») уже после достижения 14-летнего возраста. Дети знатных фамилий начинали службу в царском дворце, а близкие к царской фамилии по родству – в царских комнатах при царе или царевице, чтобы это не было унижительно для их звания. На этой службе юноши могли показать, кто на что способен. Если юноша годился для ратной службы, он мог быть в дальнейшем назначен воеводой, если же он имел способности лишь к придворной службе, то оставался при дворце или в комнатах и мог состариться в таком услужении. Двое князей Сицких были женаты на представительницах рода Романовых, а потому Сицкие состояли с Романовыми в родстве и входили в их окружение.

^c **Морозов Глеб Иванович** (род. около 1605 г., умер 07.12.1661 г. в Москве) – боярин, с 1615 года стольник, служил воеводой в Новгороде, Казани. В разных уездах имел вотчины и 8 тыс. крепостных крестьян мужского пола.

^d **Примечание.** В состав родовых владений князя А.Ю. Сицкого входила старая вотчина его отца и деда в Ярославском уезде, за ним же была записана вотчина его дяди князя Ивана Васильевича Сицкого на реке Сить (князь И.В. Сицкий и его единственный сын Василий умерли в 1608 году). Всего в состав родовых владений А.Ю. Сицкого входило 4 села, 33 деревни, 114 пустошей.

предсмертной воле, как завещанная своей единственной дочери Евдокии. Боярыня Евдокия Алексеевна Морозова упоминается в исторических документах до 1648 года.

В 1649 году у Глеба Ивановича Морозова уже была вторая жена – Феодосия Прокопиевна, дочь Прокопия Федоровича Соковнина^а. Феодосия Прокопьевна Соковнина родилась 21 мая 1632 года и на момент выхода замуж за Г.И. Морозова была 17-летней девушкой. Глеб Иванович Морозов был значительно старше Феодосии Прокопиевны (родился около 1605 года, умер 07.12.1661).

Впрочем, в данном случае этот вопрос не является существенным, главное то, что в 1644-1645 годах новым владельцем Порецкой вотчины становится боярин Глеб Иванович Морозов³².

Как указано выше, Г.И. Морозов умер в начале 1660-х годов, оставив малолетнего сына Ивана, и владелицей его вотчин в различных уездах России, в том числе и Порецкой вотчины, стала его жена боярыня Феодосия Прокопиевна Морозова. Это была грамотная и умная женщина. Она пользовалась доверием и благосклонностью царской семьи, особенно жены царя Алексея Михайловича, – царицы Марии Ильиничны (урожденной Милославской). Но со временем она все более и более отдавалась религиозным размышлениям. В 1664 году при ее дворе в Москве стал проживать известный лидер раскола протопоп^б Аввакум^с, под

^а **Соковнин Прокопий Федорович** – представитель древнего рода Соковниных, видный государственный деятель, служил воеводой в различных городах, окольный царя Алексея Михайловича.

^б **Протопо́п** – протоиерей, старший священник.

^с **Авваку́м** (1620-14(24).04.1682) – в миру Аввакум Петрович Кондратьев, родился в селе Григорово Княгининского уезда, ярый противник церковной реформы Патриарха Никона, один из лидеров старообрядчества, духовный писатель, почитаемый старообрядцами как священномученик и исповедник.

воздействием которого она стала фанатичной старообрядкой. Феодосия стала вести себя как монахиня, ее дворовые люди шили одежду для нищих, сама она ездила по Москве и уездам и раздавала одежду нищим и бедному люду, в ее доме находили приют и убежище юродивые, монахи, нищие и даже беглые крестьяне. Боярыня Морозова «впала в немилость». В 1666 году у боярыни отобрали все вотчины, в том числе и Порецкую вотчину, но по настоянию царицы они были возвращены ее сыну Ивану Глебовичу. Сама же Феодосия все более и более стала отдаляться от пышной жизни и царского двора, а в декабре 1671 года она тайно постриглась в монахини под именем Феодора. В 1672 году Феодосию Морозову и ее сестру Евдокию (по мужу Урусову) арестовали и отвезли сначала в Боровский монастырь, а затем сослали в Боровск^d, там сестер содержали в земляной тюрьме, в которой они обе в 1675 году и скончались от голода. Именно она, владелица Порецкой вотчины боярыня Феодосия Прокопиевна Морозова, почитаемая у староверов как святая, стала главной героиней известной картины художника В.И. Сурикова «Боярыня Морозова».

Все имущество и вотчины Ф.П. Морозовой и ее сына были конфискованы и розданы боярам. Сын ее, Иван Глебович Морозов, в период нахождения матери в монастыре «от многия печали» заболел и умер. В 1672 году Порецкая вотчина была отписана от Ивана Глебовича Морозова, перешла царевичу Федору Алексеевичу и находилась за царским двором по 1683 год³³.

В 7192-м году (1683/1684 г.г.) братья-цари Петр Алексеевич (будущий Петр I) и Иван Алексеевич своим цар-

^d **Боровск** – ныне город в Калужской области.

ским указом пожаловали Порецкую вотчину братьям стольникам^а Андрею и Семену Федоровичам Нарышкиным «по их челобитью».

Предыстория появления этого указа следующая.

В январе 1672 года царь Алексей Михайлович Романов, правивший с 1645 по 1676 годы, сочетался вторым браком с дворянкой Наталией Кирилловной Нарышкиной, родным дядей которой был отец будущих владельцев Порецкой вотчины (братьев Андрея и Семена Нарышкиных) думный дворянин^б Федор Полуэктович Нарышкин^с, а потому Нарышкины были приближены к царскому двору. Жена Федора Полуэктовича Нарышкина – Евдокия (Авдотья) Петровна Нарышкина (урожденная Хомутова-Гамильтон, родная племянница известного дипломата того времени боярина Артамона Сергеевича Матвеева), являлась теткой царицы Наталии Кирилловны и была ее ближней боярыней. После смерти царя Алексея Михайловича вступивший на царский трон в 1676 году Федор Алексеевич Романов отдалил от царского двора и боярина А.С. Матвеева, и Нарышкиных. Федор Полуэктович Нарышкин, глубоко переживая нане-

^а **Стольник** – в древней Руси до XVII века – придворный чин рангом ниже боярина, назначавшийся из представителей знатных дворянских родов и занимавший высшие должности в администрации (первоначально придворный, прислуживавший за княжеским или царским столом). По росписи чинов XVII века стольники занимали пятое место после бояр, окольничих, думных дворян и думных дьяков

^б **Думный дворянин** – в Русском государстве третий по значимости (после бояр и окольничих) чин в Боярской думе. Думными дворянами становились обычно родовитые, приближенные к царской фамилии дворяне.

^с **Нарышкин Федор Полуэктович** – думный дворянин, родной дядя второй жены царя Алексея Михайловича – царицы Наталии Кирилловны Нарышкиной, которая воспитывалась в его доме. 17 ноября 1673 года был назначен воеводой в Холмогоры, с 1674 года – воевода в Архангельске. Скончался там же 15 декабря 1676 года.

сенную обиду, умер 15 декабря 1676 года на воеводстве в Архангельске.

В 1677 году царь Федор Алексеевич сослал в свою Порецкую вотчину, в сельцо Лобачёво, ставшую вдовой Евдокию (Авдотью) Петровну Нарышкину «съ матерью еѣ и зъ братомъ и съ сестрою и зъ дѣтми за еѣ многіе вины». По царскому указу Федора Алексеевича к сосланным был прикреплен для надзора московский пристав Д.К. Чернцов. Для караула сосланных выделялись по 10 стрельцов из Алатыря и Арзамаса, а для обслуживания семейства Нарышкиных были выделены их дворовые люди в количестве 7 человек. Все они прибыли в сельцо Лобачево вместе со своими семьями. С Евдокией Петровной Нарышкиной были ее дети – Андрей, Василий и пятилетний Семен. По указу великого государя царя Федора Алексеевича Даниле Чернцову велено было «**быть у Федоровской жены Нарышкина, у вдовы Авдотьи, и у матери еѣ, и у детей въ приставахъ и держать во всякой осторожности, чтобы къ ней, Авдотье, тайно никто не приходилъ и писемъ никакихъ не приносилъ, такъ же бы и они ни съ кемъ тайно ничего не говорили и отъ себя писемъ и людей своихъ никуда не посылали; а на карауле велено съ нимъ, Данилой, быть алатырскимъ стрельцамъ десяти человекамъ и стоять, переменяясь, помѣсячно**». Дворовым людям Нарышкиных запрещалось держать бумагу и чернила. Но сосланные, видимо, не очень-то слушались пристава Чернцова, так что он был вынужден пожаловаться на их поступки и, чтобы выслужиться, написал царю Федору Алексеевичу донос, в котором указывал, что «**вдова Авдотья, и мать еѣ, и дети, и люди еѣ чинятся во всемъ непослушны, и его, Данила, она, Авдотья, вила и бороду выдрала, и жену его бранятъ, и бесчестятъ, и беспрестан-**

но бьютъ же». Однако проведенное следствие донос не подтвердило. Пристав Чернцов не запрещал крестьянам ходить к Нарышкиным, а потому им были известны условия их проживания. Крестьяне сельца Лобачева показывали на допросе, что пристав Данило Чернцов и боярыня «жили де они на одномъ дворе въ однихъ хороммахъ: вдова Овдотья въ горнице, а онъ де, Данила, въ другой горнице; а промежь техъ горницъ сени съ сажень; и ели де и пили вместе; и жена де ево, Данилова, ездила къ церкви съ нею, вдовою Овдотею, вместе жъ въ одной коретѣ». Дворовые люди заявляли, что Чернцов часто ездит в гости к окрестным дворянам – Г.И. Дятковскому, И.И. Брезкову, Ф.И. Аникееву, И.С. Бегичеву, а также к приказчику боярина И.П. Борятинского. Крестьяне также показывали, что пристав просит у боярыни дворовых людей для рыбной ловли и охоты, а также лошадей и карету, а боярыня не дает, потому Чернцов недоволен.

В 1678 году у вдовы во дворе случился пожар, сгорела клеть^а. Недалеко от господского дома боярыня Нарышкина построила новый житный двор^б. Двор был огорожен забором, внутри находились пять амбаров, предназначенных для хранения ржи, овса, ячменя, гречихи и ржаной муки³⁴.

Незадолго до своей смерти царь Федор Алексеевич сменил гнев на милость и освободил старших сыновей Евдокии Нарышкиной Андрея и Василия, а младший сын Семен остался в сельце Лобачево при матери.

^а **Клеть** – неотапливаемый небольшого размера (2 на 3 метра) крытый бревенчатый сруб без оконных проемов и без отопления, предназначенный, в основном, для хранения припасов.

^б **Житный двор** – складские помещения для хранения запасов зерна хлебных злаков (рожь, пшеница, ячмень).

Отношение к сосланным изменилось с момента вступления на престол в 1682 году Петра Алексеевича, первым распоряжением которого был вызов в Москву боярина А.С. Матвеева и опальных Нарышкиных – «дүмнаго дворянина Федоровой жены Полүектовича Нарышкина съ сыномъ (Симеономъ) велено быть въ Москвѣ не мешкавь». Произошло это, без сомнения, под влиянием царицы Наталии Кирилловны Нарышкиной – матери Петра Алексеевича и племянницы опальной Евдокии Петровны Нарышкиной. Дети Евдокии Нарышкиной были обласканы царем Петром Алексеевичем.

Андрей Феодорович Нарышкин с 1686 по 1692 годы являлся комнатным стольником царя Петра Алексеевича, в 1692–1693 годах был верхотурским^с воеводой, с апреля 1693 года по январь 1698 года – воеводой в Тобольске. У него был сын Андрей Андреевич. Умер А.Ф. Нарышкин в 1716 году.

Василий Феодорович Нарышкин в 1695 – 1696 годах принимал участие в Азѳвских походах^д, 18 сентября 1673 года он, бывший до этого простым стольником, был пожалован в комнатные стольники, в 1675 году сопровождал царя в его богомольных походах по московским монастырям и в загородных поездках, в 1688 году Василий Феодорович получил окольниковство^е и затем боярство (в 1691 году), в 1694 году участвовал в

^с **Верхотүрье** – ныне город в Свердловской области.

^д **Азѳвские походы** – военные походы России против Османской империи, закончившиеся взятием русскими турецкой крепости Азов. Первая значительная военная победа Петра I.

^е **Окольничий** – в Российском государстве XIV – XVII веков один из высших придворных боярских чинов, второй (после боярина) думный чин Боярской думы. Окольничие возглавляли Приказы и полки, назначались дипломатами.

Кожуховском потешном военном действии^а. Скончался боярин Василий Федорович Нарышкин в 1702 году, не оставив потомства.

Семён (Симеон) Фе́одорович Нары́шкин, 1672 года рождения, также был комнатным ближним стольником царя Петра Алексеевича, в 1692–1694 годах был воеводой в Соликамске^б, других сведений о нем установить не удалось.

Сама же Евдокия Петровна Нарышкина, будучи с детства привержена к старообрядчеству, находясь в ссылке в сельце Лобачево, еще более укрепилась в старой вере и, относясь враждебно ко всем нововведениям Петра Алексеевича, в Москву возвращаться не стала, а из места своего заточения «неизвестно куда скрылась». Пристава Данилу Чернцова за недосмотр выдрали батогами и отправили на государеву службу в далекие сибирские места. А сбежала Евдокия Петровна Нарышкина из сельца Лобачево в Арзамасский уезд, где, поселившись в лесу близ Пустынского озера, в пяти верстах от села Пустынь^с, по раскольничьему обряду постриглась в монахини под именем Девóрра, стала раскольничьей старницей и основала монашескую общину. Место, где скрывалась беглая Евдокия Петровна, было отыскано. Арзамасскому воеводе было предписано арестовать беглянку и посадить в тюрьму. В 1684 году Нарышкина была арестована, но вскоре ее положение улучшилось и через некоторое время она вновь появилась в

^а **Кожуховское потешное военное действие** – первые крупные учебные маневры русских войск, организованные и проведенные Петром I под Кожуховом к югу от Москвы в сентябре – октябре 1694 года.

^б **Солика́мск** – ныне административный центр Соликамского района Пермского края.

^с **Пустынь** – ныне село в северной части Арзамасского района Нижегородской области на правом берегу р. Сережа, примерно в 30 км от г. Арзамаса.

Москве, став свидетельницей мятежа стрельцов^d. Не исключено, что ее раскольническая деятельность оказала определенное влияние на распространение и утверждение в Нижегородском крае старообрядчества, поскольку память о ней сохранялась в местных преданиях старообрядцев до XX века. Они почитали ее как святую, а место ее проживания в Пустынском лесу, бывшее у них в большом почете, называли «Царицыным» или «Деворриным»³⁵.

Вот таким образом братья Андрей и Семен Федоровичи Нарышкины получили в 1683 году уже знакомую им посылке Порецкую вотчину. Нет сомнений, что и это было сделано не без участия Наталии Кирилловны Нарышкиной.

В тот исторический период именно бояре Морозовы и стольники Нарышкины были в числе тех крупных российских помещиков, которые в целях увеличения доходов от своих вотчин поощряли в них ремесленные и торговые занятия крестьян, развивали в своих хозяйствах различные виды производств и заводили промышленные предприятия. Не стала для них исключением и Порецкая вотчина, в которой они ставили мельницы, строили винокуренные заводы.

В этой связи необходимо отметить, что еще во второй половине XVII века в Алатырском и в соседних с ним уездах была довольно широко распространена практика аренды чувашских общинных земель помещиками-дворянами, купцами и чиновниками недворянского происхождения. Арендованные земли служили придатком к расположенным на них производственным объектам и

^d **Примечание:** подробнее об этом см. исторический очерк П.И. Мельникова-Печерского «Авдотья Петровна Нарышкина».

предприятиям – мельницам, крупорушкам^а, толчеям^б, винокурням, кожевенным, поташным и салотопенным производствам и т.п.

Изначально, после добровольного присоединения Чувашии к Русскому государству и падения Казанского ханства (1551-1552 г.г.), правобережье Суры, примыкавшее к Порецкой вотчине Алатырского уезда, территориально не входило в состав этого уезда и представляло собой практически незаселенную часть обширного лесного Сурского массива (казенный Сурский лес) площадью около 200 тысяч десятин, находившегося в непосредственном распоряжении государства (казны) и расположенного на землях чувашских крестьян-общинников. Еще до вступления во владение Порецкой вотчиной братьев Нарышкиных предыдущие владельцы вотчины арендовали у чувашских крестьян-общинников Цивильского уезда принадлежавшие им в Засурье земли.

Так, в связи с передачей в 1683 году Порецкой вотчины из дворцового ведомства новым владельцам братьям Нарышкиным, алатырским подьячим^с Степаном Ломакиным были составлены «Отказные книги^д 192-го году отказу Алатарского подьячего Стенки Ломакина», в которых, в частности, перечислялось переходившее в собственность

^а **Крупорушка** – мельница, предназначенная для изготовления из зерен крупы.

^б **Толчэй** – мельница, предназначенная для переработки дубового корья, применяемого для обработки шкур в кожевенном производстве.

^с **Подьячий** – помощник дьяка, т.е. писца (делопроизводителя) приказной избы.

^д **Отказные книги** – документы (юридические акты) об «отказе» (пожаловании; передаче в пользование) земельных угодий дворянам, служилым людям в Российском государстве в XVII – начале XVIII века. Отказ при этом являлся юридическим актом, подтверждающим закрепление

новых вóтчинников имущество. Для уточнения имущества, по «челобитью» братьев Нарышкиных Василием Афанасьевым в 7192 году (1683–1684 годы) с оригиналов также была составлена **«Выпись съ писцовыхъ и съ переписныхъ и съ отказныхъ алатырскихъ книгъ селъ Порецкого и Беменовского»**.

В книгах указано, что вотчине принадлежали, среди прочего, две мельницы на речке Кире, **«которые были на вере в таможене у верных голов^e», «мельница Кудеиха на речке Кире же, что ныне держит на оброке^f сельца Лоба-**

права на отказанное (пожалованное, переданное в пользование) имущество, а *отказная грамота* или *отказная книга* – основанием владения и главным доказательством прав владельца. Они составлялись подьячими уездной приказной избы.

^e **Примечание:** выражение «быть на вере в таможене у верных голов» означает следующее: в XVI – XVII веках в России существовала система таможенного обложения, согласно которой пошлины уплачивались не только с грузов, пропускаемых через государственную границу, но и с товаров, находившихся в обращении внутри страны. В уездных центрах располагались таможенные избы, ведавшие сбором пошлин в уезде. Таможенной избе были подчинены таможи, расположенные в населенных пунктах уезда, где были местные рынки. Одним из способов организации таможенных сборов была «отдача их на веру». Таможенный верный (или выборный) голова – руководитель таможи, который занимал свою должность «по выбору» поручившихся за него людей. Следовательно, в указанной ситуации обязанность по сбору пошлин за пользование мельницами (за помол муки) была возложена государством непосредственно на таможду, в отличие от другого способа, когда сбор пошлин отдавался «на откуп», т.е. какому-либо лицу, которое вносило в казну заранее оговоренную сумму, а все доходы сверх нее оставляло себе. В случае обнаружения беспошлинного товара он изымался государством, а половина его стоимости отдавалась откупщику.

^f **«Держал на оброке»** – по современным понятиям данное выражение означает «взял в аренду». В данном случае за использование принадлежавшей владельцу Порецкой вотчины мельницы Кудеиха Афанасий Заешников платил владельцу мельницы установленный им «оброк» (арендную плату).

чева крестьянин **Афонка Заешников**». Все мельницы были «со всякими мельничными заводами», то есть, со всем оборудованием и принадлежностями, необходимыми для их работы.

Следовательно, три мельницы на речке Кире, в том числе и мельница Кудеиха, были поставлены на арендованной земле чувашских крестьян еще до 1683 года – в период, когда Порецкая вотчина была отнесена к царскому двору либо еще раньше, когда вотчина принадлежала боярам Морозовым, но подтвердить это архивными документами пока не удалось, а потому первое документальное упоминание о Кудеихе следует все же относить к 1683 году.

Новые владельцы Порецкой вотчины (братья Нарышкины) также не оставляли засурские земли без внимания. В первой трети XVIII века в вотчине находилось пять винокуренных заводов, построенных еще в XVII веке боярином А.Ф. Нарышкиным (а возможно и Морозовыми), из которых четыре завода были отданы А.Ф. Нарышкиным на откуп^а крестьянину села Порецкое Артемию Андреевичу Кожину.

Два из отданных на откуп винокуренных заводов находились на правом берегу Суры на арендованной у чувашских крестьян земле: один – на поляне Кудеиха при Кудеевской мельнице, другой – в лесу, при выходе русла реки Кири из озера Ивань^б, при двух мельницах.

Представляется, что в книге В.Д. Димитриева «История Чувашии XVIII века» содержится некоторая неточность относительно местонахождения в Засурье одного из вышеозначенных винокуренных заводов, расположенных в

^а **Отдать (взять) на откуп** – в современном значении это понятие схоже с арендными отношениями.

^б **Примечание** – в тот исторический период русло реки Кири проходило через озеро Ивань.

окрестностях Кудеихи. Так, местоположение винокуренного завода, имеющего 24 казана для винокурения, указано как находящегося «на поляне Кудеихе». Этот завод был отдан на откуп А.А. Кожину в 1719 году³⁶.

Данная неточность устранена В.Д. Дмитриевым в более поздней его работе – статье «Порецкая вотчина Алатырского уезда в XVII – начале XVIII веков», в которой наиболее полно и всесторонне изложены результаты проведенного им исследования Порецкой вотчины. Подробно описывая этот же, отданный на откуп в 1719 году винокуренный завод с 24 чанами, В.Д. Дмитриев более верно указывает его местоположение – «за рекой Сурой в лесу, в Кудеихе на Кире»³⁷. Данное обстоятельство учтено при изложении всего нижеследующего.

Мельницы для винокурения были необходимы, поскольку на них производилась обработка солода^c, а потому А.А. Кожин брал на откуп не только находившуюся рядом с винокуренным заводом мельницу Кудеиха на реке Кире (что ранее «держал на оброке» лобачевский крестьянин Афанасий Заешников), но еще и две другие мельницы на реке Кире же, которые располагались в районе озера Ивань³⁸. Эти две мельницы, которые на 1683 год «были на вере в таможе у верных голов», именовались: одна «нижняя», поскольку находилась ниже по течению относительно другой – «верхней», располагавшейся, соответственно, выше по течению реки Кири. Вполне логично и объяснимо, что для получения наибольшей производительности и экономической выгоды от их работы, обусловленной необходимым количеством воды, обе эти мельницы были построены при выходе русла реки Кири из озера Ивань.

^c **Сóлод** – бродильный продукт из крупно смолотых зерен хлебных злаков (рожь, пшеница, ячмень), применяемый в винокурении.

На 1716 год мельница Кудеиха и «верхняя» мельница уже были на откупе у А.А. Кожина, а «нижняя» мельница была на откупе у нижегородского купца-хлеботорговца Д. Красносельцова, но в означенном году по указу царевича Алексея Петровича она также перешла в ведение А.А. Кожина.

Уже в начале XVIII века владельцы Порецкой вотчины (А.Ф. Нарышкин, а затем и ставший с 1714 года владельцем Порецкой вотчины царевич Алексей Петрович) арендовали у чувашских крестьян общин деревень Седелева, Тугаева, Шугурова Тугаевской волости Цивильского уезда наряду с землями, необходимыми для мельниц и винокурен, значительные лесные площади, сенокосы и пахотные земли на правом берегу Суры, а на поляне Кудеиха находилась господская пасека в 40 ульев³⁹.

Возвращаясь к вопросу о происхождении названия поселения *Кудеиха* и имея в виду вышеустановленные сведения, можно предположить, что наиболее вероятным является происхождение названия *Кудеиха* от имени конкретного человека – Кудея. Однако Кудей, это не упоминаемый в местной легенде кудесник, а, скорее всего, реально живший мельник, руководивший работами на мельнице Кудеиха, которую «держал на оброке» крестьянин сельца Лобачево Афанасий Заешников. Мирское (не христианское) имя Кудей (Кудий) являлось разговорной формой дававшихся при крещении имен Анкудин или Никодим. Возможно, оно выполняло так называемую «охранительную» функцию и служило в качестве своеобразного оберега для его носителя, поскольку происходило от названия старого и злого славянского духа «куд», который, по верованиям людей, мог навлечь на них беду. На Руси практика давать ребенку в дополнение к официальному крестильному

имени еще одно, некрестильное, удерживалась вплоть до XVII века. Согласно существовавшему на Руси обычаю, подобные имена присваивались детям с целью отвращения от них злых сил. Для того, чтобы отвести от ребенка зло, ему давалось имя со значением, прямо противоположным тому, что ожидали или желали для него родители. В данном случае, надеясь иметь сына, которого бы не трогали злые и темные силы, родители называли его Кудей (Кудий). Такие имена в течение всей жизни человека более, чем официальные (данные при крещении), принимались и использовались в среде простых людей в общении между собой. Название мельниц по имени их владельцев или работающих на них людей было вполне обычным явлением. Так, например, построенная впоследствии графом Петром Семеновичем Салтыковым и принадлежавшая ему мельница на реке Кире в районе Пустыни получила название «Петровская».

Учитывая народную склонность к наделению женщин прозвищами, производными от имен либо фамилий их мужей либо отцов, более верным будет предположить, что, по принципу: муж Салтыков – его жена Салтычиха, муж Мятлев – его жена Мятлиха и т.п., жена Кудея могла зваться в народе Кудеихой (Кудей – Кудеиха). Мельник Кудей со своей женой по прозвищу Кудеиха, мельники, трудившиеся на двух других мельницах на реке Кире и жившие при них со своими семьями, а также работные люди двух винокуренных заводов, построенных в этой местности А.Ф. Нарышкиным, и стали самыми первыми жителями поселения, получившего название Кудеиха – по прозвищу жены мельника Кудея.

При этом сохраняется и имеет вполне реальную основу версия о происхождении названия *Кудеиха* от мордовского

куд (кудо) – «дом», «жилище». Естественно, что мельники и другие «рабочные люди» находились неотлучно при мельницах, на которых работали, при которых и проживали «во дворах» вместе со своими домашними (за мельницами, даже в нерабочий период, нужен был постоянный присмотр, ремонт, охрана и т.п.). В этой же местности располагались и построенные еще в XVII веке два винокуренных завода, на которых работали и при них же проживали мастера и рабочие люди (крепостные крестьяне из села Порецкое), т.е. это была населенная местность. Для этих рабочих людей и их домочадцев мельницы и винокуренные заводы на реке Кире были местом постоянного проживания – домом, жилищем.

Кудеевская мельница (мельница Кудеиха), которую в 1683 году держал «на оброте» лобачевский крестьянин Афанасий Заешников, а затем (в период владения Порецкой вотчиной братьев Нарышкиных и царевича Алексея Петровича)^а брал на откуп порецкий крестьянин Артемий Кожин, по указу царевича Алексея Петровича от 19 апреля 1716 года порецким волостным управляющим Василием Постельниковым с октября 1716 года вновь была отдана во владение (т.е. отдана «на откуп», сдана в аренду) на десять лет тому же Артемию Андреевичу Кожину с сыновьями.

Кудеевская мельница была самой крупной из трех имевшихся на реке Кире мельниц – на ней имелось четыре постава, тогда как на двух других мельницах («верхней» и «нижней») было по два постава и по одному амбару на каждой. Поста́в –

^а **Примечание:** владевший Порецкой вотчиной до 1714 года боярин Андрей Федорович Нарышкин в указанном году продал ее вместе с дворовыми людьми, крестьянами, землей и со всеми угодьями царевичу Алексею Петровичу (сыну Петра I), который и владел ею до своей гибели в 1718 году.

это одна пара жерновов, которые являлись главной частью мельницы. Жернова представляли собой круглые камни с отверстием по центру. Лучшим материалом для изготовления жерновов служила особенная каменная порода – вязкий, твердый и неспособный полироваться песчаник, называемый жерновым камнем. Камень выделывали таким образом, чтобы одна из сторон (мельющая) была максимально ровной и гладкой, а затем на этой поверхности пробивали ряд углубленных бороздок, промежутки между этими бороздками приводили в шероховатое состояние. После изготовления двух жерновов их собирали в мельничный поста́в (ставили друг на друга). Верхний жернов постава, который вращался и фактически производил помол, назывался «бегуно́м»; нижний жернов был неподвижен и назывался «ле́жнем». Мельничный постав работал следующим образом: в отверстие верхнего жернова (бегуна), засыпалось зерно; при вращении верхнего жернова зерно попадало в бороздки, где раскалывалось на мелкие части; эти мелкие части со временем попадали на участки жерновов, где нет бороздок и измельчались еще больше; под действием центробежной силы и под давлением досыпающегося зерна смолотое зерно отодвигалось по бороздкам к краям поста́ва (жерновов) и опадало вниз в специально предназначенный для этого ко́роб. Чем больше было расстояние между рабочими поверхностями жерновов, тем более грубого помола получалась мука, чем меньше это расстояние – тем мельче молотось зерно и получалась более качественная мука.

Архивные документы свидетельствуют о том, что в этом же 1716 году находившийся при Кудеевской мельнице на поляне Кудеиха винокуренный завод по вышеупомянутому указу царевича Алексея Петровича с октября 1716 года вместе с Кудеевской и двумя другими («верхней» и «нижней»)

мельницами также был отдан в пользование («на откуп») на десять лет тому же А.А. Кожину. Артемий Кожин просил у владельца вотчины царевича Алексея Петровича разрешения на постройку при Кудеевской мельнице еще одного винокуренного завода («у той же мелницы постронть бы ему винокуренную поварню^а другую»). И такое разрешение было получено.

В материалах Центрального архива Нижегородской области удалось обнаружить копию письма (указа) царевича Алексея Петровича, которое царевич, находясь в своем путево́м дворце села Рождествоно^б, направил 19 апреля 1716 года управляющему Порецкой волостью Василею Постелникову со своими наставлениями и указаниями:

«Василею Постелникову.

Просилъ насъ Артемей Кожинъ зъ детьми, чтобъ ему отдать на откупъ Кудеевскую мелницу попрежнему на десять летъ, и оброкъ платить бы ему попрежнему по тридцати рублевъ, а усмотря, онъ и наддасть^с; у той же мелницы постронть бы ему винокуренную поварню другую, и ты по сему его прошению сие учини.

Еще жъ онъ же просилъ, что которую землю дети ево купили, чтобъ ея отказать на меня, а владеть бы имъ по-

^а **Винокуренная поварня** – строение с необходимым оборудованием, в котором производился процесс винокурения.

^б **Примечание.** В 1713 году царь Петр I пожаловал деревню Большую Грязную под Санкт-Петербургом в числе других поселений своему сыну царевичу Алексею Петровичу. В тот же год здесь были построены путевой дворец царевича и деревянная церковь Рождества Пресвятой Богородицы, по которой деревня, ставшая селом, и получила свое название Рождествоно. Ныне село Рождествоно – административный центр Рождественского сельского поселения Гатчинского района Ленинградской области

^с **Наддаст** – т.е. может увеличить размер платы за пользование мельницей.

прежнему, и ты сие учини же; также винное курение свое вручи и надсматривать ему же, Кожину, для лутчева; и вы ему во всемъ спомогайте, а къ тому делу людей выберетъ онъ, ково знаетъ, и ты въ семъ ему не возбраняй, и что ему надобно по оному курению, все исполни, чего потребуетъ.

А мельницу къ тому взять нижею въ два постава, которая ныне на откупу у Красносельцова^d, и деньги оброчные зъ дву поставовъ развестя сложить, а другими двума поставами владеть попрежнему ему же Кожину; на всякую потребу когда понадобится деньги, также и хлебъ на винное курение выдавай съ роспискою, дрова для сего винного курения и постороннимъ всякаго чина невозбранять возить.

Самъ же въ своихъ делахъ неослабно трудись во врученныхъ тебе, паче же, чтобъ конской заводъ завести хорошей^e...;

На подлинномъ подписано собственноручно блаженныя и вечнодостойныя памяти государя царевича Алексея Петровича тако:

Алексий; изъ села Рожественна апреля 19 дня 1716 году, а подлинной указъ имеетца въ селе Порецкомъ въ приказной избе. Тимофей Миславский⁴⁰.

^d **Красносельцов Д.** – нижегородский купец-хлеботорговец, занимавшийся в Алатырском уезде скупкой зерна, а также переработкой его в муку для дальнейшей продажи.

^e **Примечание:** Имеется в виду конский завод, построенный впоследствии в с. Семеновское. По данным на 1728 год на конском заводе имелся скотный двор с избой для конюхов. На заводе содержалось 100 лошадей, в том числе: 3 жеребца, 50 кобыл, 16 меринов, 8 жеребчиков, 23 «жеребитки». Главным конюхом («конючьим») служил Г.И. Баннов, у которого были жена и четыре дочери. В 9 семьях конюхов были 22 мужчины и 33 женщины. //Димитриев В.Д. *Порецкая вотчина Алатырского уезда в XVII – начале XVIII веков. Вестник Чувашского университета, 2003, № 1, С. 30.*

Кожин платил оброк как за Кудеевскую мельницу, так и за два расположенных рядом с ней винокуренных завода. Оброк составлял 33 рубля в год. Из этой суммы один рубль 25 копеек поступали в Алатырскую провинциальную канцелярию «в адмиралтейские доходы^а».

После смерти 26 июня 1718 года царевича Алексея Петровича Порецкая вотчина в 1719 году была передана во владение его малолетним детям: четырехлетнему сыну – великому князю Петру Алексеевичу (в 1727–1729 годах – император Петр II) и пятилетней дочери – государыне Наталии Алексеевне и была ведома при Комнате их величеств по 1723 год.

С 1723 по 1731 годы Порецкой вотчиной ведала собственная домовая вотчинная Императорского Величества канцелярия. Именным указом от 2 января 1728 года император Петр II отдал Порецкую вотчину своей сестре государыне Наталии Алексеевне.

Для установления перечня имущества, находящегося в Порецкой дворцовой волости и подлежащего передаче государыне Наталии Алексеевне, а также составления в связи с этим переписных и отписных книг, из Главной дворцовой канцелярии в Порецкую дворцовую волость был направлен капитан Василий Ушаков, назначенный управляющим этой волости. Составление капитаном Ушаковым книг, которые именовались «**Книги переписные и отписные новоприписной къ Алатурской Новотронцкой волости Алатурского уезду дворцовой же Порецкой волости, а имянно сельъ Порецкого, Семеновского и сельца Ловачева 1728 года**», было завершено в октябре 1728 года.

^а **Адмиралтейские доходы** – деньги, поступавшие в качестве налога и предназначенные для Адмиралтейской канцелярии, ведавшей поставкой, снабжением, вооружением и ремонтом морских судов Российского флота.

Однако новая владелица Порецкой вотчины 22 ноября этого же года умерла в возрасте 14 лет. Через два года, 19 (30) января 1730 года, так же в возрасте 14 лет от роду умер и сам Петр II.

При малолетних владельцах Порецкого имения, конечно же, через управителей имением, «арендные отношения» с А.А. Кожиным и его сыновьями продолжались. По указу, присланному из Домовой вотчинной канцелярии, с сентября 1719 года впредь на 10 лет Артемию Кожину с детьми были отданы «во владение» три государственных винокуренных завода и мельницы на речке Ольховка. Сумма оброка составляла 100 рублей в год. Сверх этой суммы с Артемия Кожина ежегодно брали за мельницы и перевоз «в платеж» в Алатырскую провинциальную канцелярию «канцелярских денег в адмиралтейские доходы» по пять рублей 40 копеек.

Один государственный винокуренный завод был расположен «на ключе, что течет из-под сельца Лобачева». На этом заводе имелась покрытая лубьем сосновая поварня, в которой находились один браговаренный горн и 21 кирпичный горн под казаны, девять чанов, пять подмолодниц^b, изба, два амбара, солодóвня^c и два солодовенных овина^d, огород размерами 30x30 сажений.

Другой государственный винокуренный завод находился на речке Ольховке. Здесь были: двойная (т.е. двухэтажная) сосновая поварня, один кирпичный браговаренный горн и 15 кирпичных горнов под казаны, девять чанов,

^b **Подмоло́дница** – емкость, предназначенная для «подмоло́живания» пива, кваса, вина. Подмоло́дить – добавить в готовящийся продукт со́лод, чтобы активизировать процесс брожения.

^c **Солодо́вня (солоди́льня)** – помещение, в котором производится замачивание, проращивание и сушка зерна для приготовления солода.

^d **Овин** – хозяйственная постройка, подсобное строение.

шесть подмолодниц, две сосновые колоды, изба, три амбара, солодовня, два овина, огород размерами 25х25 саженой, а также пивная поварня с шестью чанами и амбаром. На речке Ольховке имелась небольшая наливная мельница^а на один поста́в.

Третий государственный винокуренный завод (также построенный еще А.Ф. Нарышкиным) был расположен «за рекой Сурой в лесу, в Кудеихе на речке Кире». По отказным книгам 1728 года на этом государственном винокуренном заводе имелось следующее имущество и оборудование: двойная сосновая винокуренная поварня, в ней 24 чана, две колоды^б, две избы без кровли, амбар, две солодовни, три солодовенных овина. Объем производства вина составлял 12000 ведер в год. На речке Кире же были расположены две мельницы на два постава каждая, на мельницах имелось по одному амбару (упоминаемые ранее «верхняя» и «нижняя» мельницы). Взявший этот винокуренный завод в аренду («на откуп») порецкий крестьянин Артемий Кожин, вероятно, чтобы снизить ежегодно выплачиваемую им сумму откупа (арендной платы), указывал в «сказке» (т.е. в доношении), что «сидки вина^с на том заводе не имелось из-за негодности воды к винокурению и из-за малого выхода вина». Для сравнения: на трех других винокуренных заводах того периода, находившихся под селом Порецкое (на двух указанных выше государственных и на одном «импе-

^а **Наливная мельница** – водяная мельница, колесо которой приводится в движение падающей на него сверху водой, в отличие от подливной водяной мельницы, у которой вода течет под мельничное колесо (внизу колеса).

^б **Коло́да** – толстое бревно с выдолбленной серединой, использующееся как корыто, желоб и т.п.

^с **Сидка (сидение) вина** – выпаривание, гонка, курение вина (винокурение).

раторском» винокуренных заводах), объем производства составлял не более 10000 ведер вина в год на каждом.

«Его Императорского Величества винокуренный завод» стоял под селом Порецкое, на пруду с плотиной, недалеко от государственного винокуренного завода, что был «при ключе» около сельца Лобачево. Вино на нем изготовлялось для императорского двора. На заводе были следующие строения, оборудование и посуда: винокуренная поварня, огороженная сосновым замéтом^d в 15 звеньев; два железных браговарных пятиполишних котла, один из которых новый, а другой – ветхий; железное клеймо для клеймения бочек; железный насос; большой кирпичный браговарный горн с трубою; 21 кирпичный горн, в которых стояли казаны; деревянная посуда: девять чанов, одна дрожженина, две подмолодных кадушки, три барженных^e чана; две сосновые колоды, 21 подстава, два ушата, одна воронка, две лейки с железными обручами, две осьминные^f меры и один четверик^g – липовые; две дубовые лейки с железными обручами; две дубовые банки, четыре бочки, три дубовые перески, пять ветляных^h ковшов; три скрепки, два резца, один косарьⁱ – железные; сосновая изба; два амбара для запасов солода и хмеля; со-

^d **Замёт** – забор из горизонтально лежащих бревен, закрепленных концами в пазах вертикальных столбов.

^e **Барженный (баржевый) чан** – чан в форме цистерны, от слова «бáржа» – цистерна.

^f **Осьмина** – старинная русская мера объема и веса сыпучих тел («хлебная мера») = 4 четверикам = 104,95 литра = 28,665 кг.

^g **Четверик** – старинная русская мера объема сыпучих тел («хлебная мера»), = 26,2 литра.

^h **Ветляной** – сделанный из ветлы.

ⁱ **Косарь (косырь)** – большой тяжелый нож с толстым широким лезвием для соскабливания чего-либо.

лодовня; сосновый амбар; изба; клеть; два ветких овина; шесть телег, четверо саней. Ветхое состояние части заводских строений и оборудования свидетельствовало о давности строительства завода. Завод требовал ремонта. При заводе служили два человека – один целовальник^а из села Порецкое и один крестьянин из сельца Лобачево. В отличие от государственных винокуренных заводов, «императорский» завод на откуп отдан не был.

Видимую нелогичность поведения А.А. Кожина (его уверения в доношении об отсутствии на винокуренном заводе, расположенном в лесу около Кудеихи, «сидки» вина, о непригодности воды для винокурения, о малом выходе вина и, вместе с тем, желание и просьба построить практически рядом с этим заводом еще один винокуренный завод) вполне можно объяснить, если знать хозяйственную жилку, крестьянскую сметливость и находчивость этого порецкого крепостного крестьянина.

Так, в отказных книгах 1728 года есть сведения о том, что «в Свяжском уезде у свияженина Д.В. Аникина в деревне Меньшем Кошлауше на речке Кошлаушке пахотной земли 35 четвертей в поле, а в дву по тому ж, которую купил села Порецкого житель Артемей Кожин для винокуренных заводов. А в купчей оная земля написана на имя бывшего помещика Андрея Федоровича Нарышкина и приписана к селу Порецкому, а ныне владеет оною землею означенной Артемей Кожин с детми».

В отказной книге 1739 года указано, что в 1706 году было куплено от И.И. Брунова 28,5 десятины (т.е. 31,2 гек-

^а **Целовальник** – должностное лицо, избиравшееся из местных крестьян для выполнения каких-либо обязанностей. При вступлении в должность клялся в верности путем целования креста.

тара) земли, а также, что бывшим крестьянином А. Кожиным на имя владельцев Порецкого имения куплены: от помещицы Т.А. Соловей в д. Лобачевой 78 десятин (85,3 га), от помещицы М.Я. Ашаниной в д. Конобееве Алатырского уезда 45 десятин (49,2 га), у свияженина Д. Ананьиной в Алатырском уезде по р. Мене и речке Тумубухе в пустоши Вашутинской поместной земли 262,5 десятины (около 287 га) с лесом и санными покосами, и со всеми угодьями, у свияженина Аникеева в Алатырском уезде в Порецкой пустоши 25,5 десятины (около 28 га).

Кроме того, Артемий Кожин получил в селениях Алатырского уезда, в поселениях Сергач, Ключищи, Кладбищи Сергачской волости Нижегородского уезда, а также в с. Алгаши Чебоксарского уезда сведения о владельцах беглых крестьян и подписал с теми владельцами в 1723–1725 годах 20 купчих о покупке 50 семей беглых из следующих уездов: 17 семей из Костромского уезда, восемь – из Галицкого уезда, по пять семей из Суздальского и Вязниковского уездов, три – из Лукомского уезда, по две семьи из Кадомского и Арзамасского уездов, по одной семье из Ярославского, Дмитриевского, Шуйского уездов, одной семьи ясачных крестьян с. Алгаши Чебоксарского уезда, а также четыре семьи, не знающих родства. По этим купчим А.А. Кожиным было приобретено 60 мужчин и 60 женщин, семеро женщин без мужей, 15 детей мужского пола от 10 до 16 лет, около 20 девочек от 10 до 16 лет. Купленные крестьяне работали на винокуренных заводах, мельницах, в домашнем хозяйстве Кожина, обрабатывали его земли. Капиталы Кожина исчислялись тысячами рублей.

Одну из местных легенд о возникновении у А.А. Кожина первоначального капитала пересказывает симбирский

историк-краевед М.В. Арнольдов^а в статье «Храм Св. Троицы в Порецком», опубликованной в 1866 году в «Материалах для истории и статистики Симбирской губернии». «...Создатель храма Кожин был прежде небогатый порецкий крестьянин. Раз приходит к нему солдат и приносит записку от одного разбойника, содержащегося в Нижегородском остроге. Кожин был грамотный и прочитал записку. В записке разбойник пишет не к нему, а к его соседу, указывая место, где он спрятал деньги, и просит взять эти деньги и выстроить на них церковь в с. Порецком. Кожин соблазняется кладом и, приняв на себя имя соседа, просит солдата передать разбойнику, что его просьба будет исполнена. По приметам, обозначенным в записке, Кожин отыскал эти деньги и начал на них торговать (пустил в оборот), и вскоре нажил себе большое состояние. Грехом нажитое богатство не давало покоя его совести, и Кожин, наконец, решил исполнить просьбу разбойника. Отыскал архитектора и выстроил церковь»⁴¹.

Однако, взяв «на откуп» кабацкий сбор^б в Сызрани и Алатырском уезде, Кожин на этом деле обанкротился и в

^а **Арнольдов Михаил Васильевич** (род. 30(18).10.1834 – ум. после 1875) – краевед, этнограф, педагог. Родился в Симбирской губернии, в 1858 году окончил историко-филологический факультет Казанского университета, в 1858-1862 годах – учитель русской словесности в Симбирской мужской гимназии. С 1863 года – секретарь Симбирского губернского статистического комитета. В 1866–1867 годах – редактор «Симбирских губернских ведомостей». Автор ряда историко-краеведческих и этнографических статей. В указанный период издал 4 выпуска «Материалов для истории и статистики Симбирской губернии». В 1868 году – преподаватель русской словесности в Саратовской мужской гимназии, редактор «Саратовского справочного листка». В 1869 году переведен учителем русского языка в Тифлисскую классическую гимназию. В 1875 году – учитель русского языка Закавказского института благородных девиц. Дальнейшая судьба неизвестна.

^б **Откуп кабацкого сбора** – откупная система состояла в том, что государство за определённую сумму по договору передавало право

начале 30-годов XVIII века «сошел со сцены». Купленные им более 150 душ крепостных крестьян обоего пола вошли в состав крепостных Порецкого имения. В состав имения были отнесены и принадлежавшие Кожину около 463,5 десятин земли, а также большие участки сенокосных и лесных угодий. Сам Артемий Андреевич Кожин умер в 1735 году и был похоронен в селе Порецкое при каменной Троицкой церкви, построенной в 1728 году на его пожертвования.

Хозяйственная деятельность А.А. Кожина и проводимая владельцами Порецкой вотчины линия, направленная на строительство и развитие в вотчине производственных «промышленных» предприятий, несомненно, внесли свою «лепту» не только в становление Порецкой вотчины как одной из передовых в производственном отношении, но и в развитие Засурья.

В последующие годы активную деятельность по промышленному освоению Засурья проводили и ставшие владельцами Порецкой вотчины графы Салтыковы.

Вступившая на Российский престол в 1730 году императрица Анна Иоановна 29 января 1731 года пожаловала Порецкую вотчину генерал-аншефу^с Семену Андреевичу Салтыкову, как указывает И.М. Вавилов – «за особые заслуги», ставя эти слова в кавычки⁴².

сбора с населения налогов, пошлин и других государственных доходов частным лицам. По таким договорам откупщики при сборе налога с населения к сумме положенного сбора (налога) делали надбавку, в казну сдавали установленную государством сумму сбора (налога) а сумму надбавки оставляли себе. Применительно к откупу кабацкого сбора следует пояснить, что за продажу в кабаках водки надлежало уплачивать государству сбор с ее продажи – «кабацкий сбор». Откупщики оплачивали государству заранее установленную в договоре сумму сбора, а затем получали прибыль за счет сбора в кабаках значительно большей суммы.

^с **Генерал-анше́ф** – высшее генеральское звание, полный генерал.

Однако, если рассмотреть сложившуюся в тот период в Российской империи политическую ситуацию, можно утверждать, что генерал-аншеф С.А. Салтыков действительно имел заслуги перед императрицей Анной Иоановной.

После смерти в 1725 году Петра I его супругой, правящей императрицей Екатериной I, в 1726 году был создан Верховный Тайный Совет, который состоял из восьми человек и являлся при императрице высшим совещательным органом. Под влиянием членов этого Совета князей Долгоруковых его состав изменился – в нем стали преобладать представители княжеских фамилий Долгоруковых и Голицыных. Совет старался расширить и упрочить свою власть, подчинить себе все высшие государственные учреждения, вплоть до Сената и Синода. По завещанию Екатерины I в 1727 году Верховному Тайному Совету на время малолетства императора Петра II предоставлялась власть, равная власти государя. В 1730 году после смерти Петра II одним из членов Тайного Совета князем Дмитрием Голицыным даже был составлен проект Конституции, ограничивающий самодержавие. Отвергнув претендующую на Российский престол старшую дочь царя Ивана Алексеевича Екатерину, члены Тайного Совета выбрали на царство его младшую дочь Анну Иоановну и, пользуясь ситуацией, с целью ограничения самодержавной власти потребовали от Анны при вступлении ее на престол подписания определенных условий, так называемых «Кондиций». Согласно «Кондициям» власть в Российской империи переходила к Верховному Тайному Совету, а роль монарха сводилась к представительским функциям. 28 января (8 февраля) 1730 года Анна Иоановна была вынуждена подписать эти «Кондиции».

Против планов князей Долгоруковых и Голицыных выступила значительная часть российского дворянства,

борьба политических сил по отношению к новому государственному устройству продолжилась. Сторонники самодержавия, в том числе и широкие круги дворянства, требовали пересмотра подписанных императрицей «Кондиций». 25 февраля (7 марта) 1730 года большая группа дворян, в числе которых было много гвардейских офицеров, явилась во дворец и подала Анне Иоановне челобитную, в которой выражалась просьба совместно с дворянством заново рассмотреть форму правления в России. Анна Иоановна подписала челобитную. Представители дворянства в этот же день подали ей новую челобитную, в которой просили императрицу принять полное самодержавие, а «Кондиции» уничтожить. Опираясь на поддержку гвардии, а также многочисленного дворянства, Анна публично разорвала «Кондиции» и свое письмо об их принятии.

Семен Андреевич Салтыков, являясь родственником императрицы^а, поддержал Анну Иоановну и принял активное участие в этих событиях. 25 февраля 1730 года императрица приказала гвардии «повиноваться генералу Салтыкову и только ему одному». Манифестом от 4 (15) марта 1730 года Верховный Тайный Совет был упразднен, а самодержавие в России восстановлено. По восстановлении монархии С.А. Салтыков сделался одним из самых доверенных лиц при дворе Анны Иоановны. Императрица осыпала милостями своего верного родственника. С.А. Салтыков 6 марта 1730 года был произведен в полные генералы^б,

^а **Примечание.** Анна Иоановна (1693–1740) была дочерью царя Ивана V Алексеевича (брата Петра I) и его супруги Прасковьи Федоровны, урожденной Салтыковой. Годы правления – 1730–1740.

^б **Полный генерал** – он же генерал-аншеф, высшее генеральское звание.

назначен обер-гофмейстером^а с поручением заведывать Московской дворцовой канцелярией. 30 марта он был награжден орденом Св. Андрея Первозванного, а 24 ноября того же года пожалован званием генерал-адъютанта^б.

29 января 1731 года С.А. Салтыков получил за службу 800 крестьянских дворов в Московской, Нижегородской и Казанской губерниях. За оказанные выше заслуги и помощь императрице в сохранении самодержавия тогда же ему была пожалована и Порецкая вотчина. После переезда в 1732 году императорского двора из Москвы в Санкт-Петербург С.А. Салтыков был оставлен в Москве главным командующим с тайной инструкцией, предписывающей ему тщательно наблюдать за всеми административными учреждениями и начальствующими лицами. Высочайшим указом от 28 января 1733 года^с он был возведен в «Графское Российской Империи достоинство с потомством», то есть, получил титул графа с правом наследования этого титула его потомками⁴³.

Имущество Порецкой вотчины передавалось в 1731 году генерал-аншефу С.А. Салтыкову по описным книгам 1728 года, составленным капитаном Василием Ушаковым. В вотчине тогда имелось: 176 дворов ремесленных людей,

^а **Обер-гофмейстер** – придворный чин, в обязанности которого входило заведование штатом и финансами императорского двора.

^б **Генерал-адъютант** – почетное звание, которое давалось лицам, состоявшим в свите императора. Жаловалось только высшим военным чинам – полным генералам и генерал-лейтенантам. Генерал-адъютант возглавлял императорскую походную канцелярию, имел право передавать устные распоряжения императора. Это звание давалось довольно редко, при императрице Анне Иоановне такое звание было дано всего 10 лицам.

^с **Примечание.** Время получения С.А. Салтыковым графского титула в различных источниках указано неоднозначно. Кроме даты 28 января 1733 года, указывается также дата 19 января 1732 года.

297 дворов пашенных крестьян, 48 бобыльских дворов (всего 591 двор), около пяти тысяч десятин пашни и сенокосных угодий, а также более пяти тысяч крестьян⁴⁴.

Какого-либо существенного влияния на развитие Засурья деятельность С.А. Салтыкова не оказала, хотя он так же, как и предыдущие владельцы вотчины, продолжал арендовать у чувашских крестьян-общинников деревень Седелева, Тугаева, Шугурова Тугаевской волости Цивильского уезда значительные лесные площади, сенокосы и пахотные земли на правом берегу Суры, а также участки засурских земель под мельницы и винокурни на реке Кире, под пасеку на поляне Кудеиха.

После смерти старого графа в октябре 1742 года владельцем вотчины стал его сын граф и генерал-фельдмаршал^d Петр Семенович Салтыков, который сразу же, законно и незаконно расширяя свои владения, стал активно осваивать Засурье. Начиная с 40-х годов XVIII века на правом берегу Суры в районах расположения современных сел Кудеиха, Сиява, Кожёвенное, Гарт он построил стекольную и писчебумажную фабрики, винокуренный завод, развил смолокурение, поташное^e и кожевенное производство.

Следует осознавать, что так называемые «фабрики» и «промышленные предприятия» того времени, в том числе и «винокуренные заводы» (вернее было бы называть их винокурнями), не являлись промышленными предпри-

^d **Генерал-фельдмаршал** – высшее воинское звание в сухопутных войсках. В России введено Петром I в 1699 году. По «Табели о рангах» – воинский чин 1 класса, соответствовал генерал-адмиралу на флоте, канцлеру и действительному тайному советнику 1 класса в гражданской службе.

^e **Поташ** – вещество, получаемое после сгорания древесины путем вываривания из древесной золы (щелочная зола) и применяемое в стекольном, кожевенном и мыловаренном производствах.

ятиями и заводами с точки зрения современных понятий и технологий, потому их деятельность была недолгой. В основном, это были полукустарные производства с минимально необходимым набором технических средств, минимумом технологии и относительно небольшим объемом производства, в том числе и производимого на винокурнях («винокурренных заводах») хлебного вина^а.

Возможно, в связи с банкротством и последовавшей за этим в 1735 году смертью крестьянина-предпринимателя А.А. Кожина, возможно, в силу преклонного возраста и плохого состояния здоровья владельца Порецкой вотчины графа С.А. Салтыкова (старый граф Салтыков скончался в своей подмосковной усадьбе М^арфино в 1742 году в возрасте семидесяти лет после тяжелой продолжительной болезни), либо по каким-то иным причинам, но в конце 30-х, начале 40-х годов XVIII века винокурренные заводы в Кудеихе пришли в запустение и перестали работать. Однако, бывшие «работные люди», ранее трудившиеся на этих заводах и жившие при них со своими семьями, продолжали проживать в поселении, которое, наряду с названием деревня *Кудеиха*, в ряде документов того времени именовалось как *Новый винокурренный завод*. Поселение именовалось так по названию нового винокурренного завода, построенного при Кудеевской мельнице по прошению Артемия Кожина, в отличие от уже существовавших ранее в окрестностях Кудеихи двух винокурренных заводов, построенных еще в XVII веке А.Ф. Нарышкиным и переданных А.А. Кожину на от-

^а **Хлебное вино** – выкуривалось (перегонялось) из перебродившего с дрожжами хлебного сусла, получаемого из солода и хлебной муки путем нагрева указанных компонентов в чанах до парообразного состояния с последующим охлаждением получаемых водяных и спиртовых паров до жидкого состояния. Полученный продукт (хлебное вино) прямо употребляли как напиток.

куп, т.е. в аренду, в 1716 и 1719 годах: одного – при Кудеевской же мельнице на поляне Кудеиха, и другого – в лесу, в районе озера Ивань.

Подобным же образом, от имевшихся в данной местности производственных предприятий, именовавшихся в тот исторический период «заводами» и «фабриками», получали названия и другие поселения. Так, например, современное село Кожевенное в период своего становления называлось: Стеклоной завод, Стеклоная фабрика, Стекловаренный завод, деревня бывшего стекловаренного завода, Поташной завод, Кожевенный завод, деревня Кожевенная, деревня бывшего кожевенного завода – и все эти названия происходили от наличествующих в этой местности производств.

«Работными людьми» на винокуренных заводах Кудеихи были бывшие крестьяне села Порецкое и, как люди православной веры, они и их домашние нуждались в постоянном духовном наставничестве, в посещении церкви, совершении необходимых для каждого православного человека церковных таинств^b и треб^c. В период деятельности винокуренных заводов эти потребности для жителей Кудеихи по указанию архиепископа Нижегородского и Алатырского Питирима (был в сане архи-

^b **Церковные таинства** – особая категория священнодействия, особые церковные обряды, обладающие особой силой, значение которых наиболее важно в духовной жизни верующего. В православии семь таинств: крещение, миропомазание, причащение, покаяние, брак, елеосвящение и священство.

^c **Требы** – нерегулярные церковные обряды и богослужения, совершаемые лишь по просьбе (требованию) прихожан. Основные виды треб – молитвы о живых, крещение, венчание, отпевание, освящение предметов и пищи.

епископа с 1724 по 1738 годы) «за отдалением от села **Порецкого исправляли Покровской пустыни^а иеромонахи**». Однако, после прекращения в Кудеихе работы винокуренных заводов эта деятельность по совершению церковных таинств и треб по какой-то причине прекратилась и в 1745 году жители деревни Кудеиха, в которой было на этот период уже более сорока дворов, вынуждены были через настоятеля^б Покровской Ивановской пустыни игумена^с Меркурия^д обратиться к епископу Нижегородскому и Алатырскому Димитрию^е с прошением о том, чтобы исполнение церковных треб и таинств для них (жителей Кудеихи) вновь стали осуществлять иеромонахи^ф Ивановской пустыни.

Это прошение было поддержано настоятелем Пустыни. Игумен Меркурий сам лично обратился к епископу Димитрию с таким прошением и приложил к нему упомянутое прошение крестьян. Просьба кудеихинских крестьян и настоятеля Покровской пустыни была удовлетворена. Хотя жители деревни Кудеиха и были отнесены к приходу Троицкой церкви^г села Порецкое, но, как и в период работы в Кудеихе винокуренных заводов, необходимые церковные требы и таинства вновь стали осуществлять для них иеромонахи Покровской Ивановской пустыни. Они ежегодно

^а **Покрѳвская Ивѳнѳвская пѳстынь** – православный мужской монастырь, располагавшийся на берегу озера Ивань, в пяти верстах от села Порецкое и в трех верстах от Кудеихи.

^б **Настѳятель** – лицо монашеского сословия, возглавлявшее православный монастырь.

^с **Игѳмен** – настоятель (руководитель) православного монастыря.

^д **Меркурий** – был настоятелем Покровской Ивановской пустыни с 1744 по 1746 годы.

^е **Димитрий (Сеченов)** – епископ Нижегородский и Алатырский в 1742 – 1748 годах.

^ф **Иеромѳнах** – монах, имеющий сан священника.

составляли исповедные росписи^h прихожан деревни Кудеиха и передавали их священнослужителям Троицкой церкви села Порецкое для приобщения к общим приходским исповедным росписям и последующего направления в Нижегородскую духовную консисториюⁱ.

В Центральном архиве Нижегородской области (ЦАНО) удалось обнаружить и прочитать составленную дьяконом^j села Порецкое Федором Васильевым копию подлинного ука-

^h **Троицкая церковь** – собор сохранился до настоящего времени. Построен на средства крестьянина Артёмия Андреевича Кожина, начат строительством в 1723 году, открыт в 1728 году (но в этом году еще не был освящён), расширен в 1852 году на средства владелицы Порёцкой вотчины помещицы Параскóвы Ивановны Мятлевой (урождённой Салтыкóвой). Церковь каменная с главным престолом во имя Святой Живоначальной Троицы. Придёлы с престолами в честь Успения Бóжией Матери и во имя Святого Николая Чудотворца. Высота колокольни – 57 метров. Закрыт в 1934 году. В 2006 году настоятелем и ответственным за восстановление Свято-Троицкого собора был назначен иерей Павел Гуцаев, одновременно продолжавший нести послушание настоятеля Преображенской церкви в селе Кудеиха Порецкого района. Собор освящен в 2009 году. Храм действует по настоящее время. Настоятелем является протоиерей Павел Гуцаев – благочинный 2-го Благочиннического округа Алатырской епархии Чувашской митрополии.

ⁱ **Исповедные (духовные) росписи** – посемейные списки, которые составлялись в церкви ежегодно с целью предоставления в духовное правление сведений о прихожанах, бывших у исповеди и у причастия, а также о тех, кого не было и по каким причинам. Списки составляли по дворам, первым указывался глава семьи и отношение к нему других членов семьи, их имена, отчества, фамилии, число лет от роду, даты прохождения исповеди и причастия.

^j **Духóвная консистóрия** – в православной церкви учреждение при архиерее по управлению епархией. Духовные консистории являлись высшими органами духовной власти, ведали духовным управлением и судом, регистрацией актов гражданского состояния и расторжения браков. Консистории функционировали до 1918 года.

^k **Дьякон (диако́н)** – священнослужитель в православной церкви, имеющий первый (низший) сан священства, помогающий священнику в служении.

за епископа Нижегородского и Алатырского Дмитрия от 4 марта 1745 года, направленного из Нижегородской духовной консистории игумену Меркурию в ответ на эти прошёния.

Ниже приводится текст этого указа. Поскольку документ в оригинале рукописный (скóропись), для более легкого прочтения и лучшего уяснения смысла написанного текст документа приведен в приближенной к современной орфографии и пунктуации, с сохранением элементов авторской грамматики; слова, находящиеся в оригинальном тексте под титлами^а, извлечены.

«Копия.

УКАЗЪ ЕЯ ИМПЕРАТОРСКАГО ВЕЛИЧЕСТВА САМОДЕРЖИЦЫ ВСЕРОССИЙСКИЯ^б изъ Духовной преосвященнаго Дмитрия епископа Нижегородскаго и Алатырскаго консисторин, Алатырскаго уезда Покровской Ивановской пустыни игумену Меркурию съ братией, марта 4-го дня сего 1745 года.

По данному отъ тебя преосвященному епископу прошёнию объявлено:

Прежде де село Новой винокурённой заводъ, работавший отъ той вашей Пустыни въ дву, а отъ села Порецкаго въ семи верстахъ, и по определению бывшаго преосвященнаго Питирима архиепископа Нижегородскаго имевшихся тогда на томъ заводе работныхъ людей, за отдалениемъ отъ того села Порецкаго, духовностие и протчими церковными таинствъ и требами мирскими исправляли оной Покровской пустыни иеромонахи.

^а **Титлы** – в средневековой славянско-русской письменности это надстрочные знаки (значки) различной формы над написанными с пропуском букв (сокращенно) словами или над буквой, употребленной в значении цифры.

^б **Примечание** – имеется в виду правящая с 1741 по 1761 годы императрица Елизавета Петровна.

А теперъ де того винокуренного завода не имеется, а живутъ на томъ месте бывшия при томъ заводе работныя люди означеннаго села Порецкаго крестьяне съ женами и съ детьми уже дворами, конхъ де имеется более сорока дворовъ, и называется оное село деревней Куденхой, и оной де деревни крестьяне требуютъ, чтобъ, за отдалениемъ ихъ отъ села Порецкаго, духовностие и прочими всякими церковными таинствы исправлять имъ той Покровской пустыни неромонахомъ, при которомъ твоёмъ игуменскомъ прошении приобщено и отъ ихъ, крестьянъ, особое о томъ прошение жъ, и требование жъ о томъ у его преосвященства указа.

Того ради по **СЯ ИМПЕРАТОРСКАГО ВЕЛИЧЕСТВА** указу и по приказу преосвященнаго епископа велено той деревни Куденхи крестьянъ, за отдалениемъ ихъ отъ села Порецкаго, какъ сего 745 года во Гвятыхъ великихъ таинствъ, духовностие и прочими церковными таинствъ, oprичъ токмо венчаний браковъ, исправить и впредь исправлять той вашей Пустыни неромонаху, и о исповедавшихъ и о неисповедавшихъ по состоявшейся въ 737 году печатной форме иметь селу таки росписи отъ сущаго младенца и до престарелыхъ, какъ за сей Гвятый великий постъ^с, такъ и впредь будущихъ летъ по прошествии техъ великихъ постовъ, сочиняя за руками своими со общамъ къ настоящимъ села Порецкаго священническимъ росписямъ, для котораго сообщения отдавать ваши те росписи того села Порецкаго священнику конечно^d на Фоминой неделе^e [...], а имъ, священнослужителямъ принимать у васъ те росписи

^с Великий пост – самый продолжительный (40 дней) у православных верующих пост перед Пасхой.

^d Конечно –окончательно, в итоге.

^e Фомина неделя – неделя, следующая за пасхальной, называлась «Фомина неделя» по имени апостола Фомы, уверовавшего в Воскресение Христово лишь после того, как он самолично увидел и ощупал раны Спасителя. От этого выражение – «Фомѣ неверующий».

и приобщать къ своимъ росписямъ, вочиня подъ ними какъ надлежитъ, валовую табелю подавать въ консисторию въ надлежащие же по силе указа сроки неотложно.

Понеже^а означенная новозаведенная деревня Кудеиха имеется въ порецковскомъ приходе, отправленіе духовныхъ таинствъ и требами оной Покровской пустыни поручено точіе за дальностию отъ того села Порецкаго, а браковъ той деревни иеромонаху въ ней же не венчать, а венчать вышепоказаннаго села Порецкаго приходскому попу.

И Покровския Иванковския пустыни игумену Меркурію зъ братіей по вышеписанному чинить по сему **СЯ ИМПЕРАТОРСКАГО ВЕЛИЧЕСТВА** указу. Марта 26-го дня, 1745-го года.

На подлинномъ указе въ скрепахъ^б пишутъ тако:

Иаковъ протопопъ Спасский

Секретарь Иванъ Денисовъ

Подканцеляристъ Иванъ Борисовъ

Съ подлиннаго указу читалъ села Порецкаго дияконъ Федоръ Васильевъ».

Недолго жители Кудеихи оставались без винокуреннаго производства. Винокурение вскоре было возобновлено на вновь построенных заводах, однако имеющиеся сведения о времени их строительства и о владельцах неоднозначны.

Известный исследователь Чувашскаго края В.Д. Дмитриев в статье «Порецкая вотчина» указывает, что владевший в тот период Порецким имением граф и генерал-фельдмаршал Петр Семенович Салтыков^с построил в деревне Кудеиха новый большой винокуренный завод во второй

^а **Понéже** – устаревшее канцелярское выражение, означающее наречіе так как, потому что.

^б **Скрéпа** – подпись, подтверждающая достоверность документа.

^с **Примечание:** граф Петр Семенович Салтыков владел Кудеихой и проживавшими в ней крепостными крестьянами с 1742 года и до своей смерти в декабре 1772 года.

половине 40-х годов, а в книге «История Чувашии XVIII века» он называет несколько более поздний период: конец 50-х – начало 60-х годов⁴⁵.

Вавилов И.М. в книге «Из далекого прошлого Поречья» утверждает, что «в середине 50-х годов XVIII века П.С. Салтыков еще раз перестраивается с винокурением. Вместо двух винокуренных заводов строит один завод в с. Кудеихе более совершенный, с еще большей производительностью⁴⁶».

В архивных документах ЦАНО (г. Н. Новгород) на 1764 год упоминается винокуренный завод, расположенный около Покровской Иваньковской пустыни и принадлежащий владельцу села Тихомірово^d графу Андрею Петровичу Шувалову – «при означенной Пустыни на озере Иване подле той Пустыни разстояниемъ въ одни гоны^e графа Андрея Петровича Шувалова построеньъ винокуренной заводъ⁴⁷».

Из выявленных сведений можно сделать вывод о том, что в 60-х годах XVIII века в окрестностях Кудеихи имелись два винокуренных завода, владельцем одного из которых был граф Петр Семенович Салтыков, а владельцем второго – граф Андрей Петрович Шувалов (отец А.П. Шувалова генерал-фельдмаршал граф Петр Иванович Шувалов также развивал винокурение – в 1755 году под селом Тихомирово им был построен винокуренный завод производительностью 21 тыс. ведер вина в год). Винокуренный завод на

^d **Тихомірово** – на указанный в тексте период село в Присурье Мурзійцкой волости Курмійшского уезда на левом берегу р. Мёни, впоследствии произошло объединение его с близлежащими деревеньками Ряпино, Тареевка, Бардино, Колесовка, Шатино. В настоящее время – село Ряпино Козловского сельского поселения Порецкого района Чувашской Республики – в трех километрах от с. Порецкого.

^e **Гон** – старинная мера расстояния, длина участка поля, пашни, покоса, проходимая при обработке (вспашке, севе и т.п.) в одну сторону до поворота от одного края поля до противоположного.

Пустыни, принадлежавший графу А.П. Шувалову, не упоминается при исследовании Порецкой вотчины графов Салтыковых видимо потому, что к ней не относился. Впрочем, представляется, нельзя исключить и такой вариант, при котором один из ранее принадлежавших П.С. Салтыкову в Засурье винокуренных заводов затем по какой-то причине перешел в собственность будущего зятя – графа А.П. Шувалова (одна из трех дочерей графа П.С. Салтыкова – статс-дама^а Екатерина Петровна Салтыкова (1743–1817) с 1766 года была замужем за графом Андреем Петровичем Шуваловым).

Винокуренный завод А.П. Шувалова находился на Пустыни неподалеку от того места, где русло реки Кири выходило из озера Ивань, там же, где были построены две мельницы, рядом с Покровским Иваньковским монастырем, по направлению от него в сторону реки Суры и села Порецкое.

Большой винокуренный завод, построенный П.С. Салтыковым, был расположен на правом берегу реки Кири напротив Кудеихи, между Пустыней и Кудеихой. Территория заводских строений была обнесена забором. Производительность этого вновь построенного П.С. Салтыковым винокуренного завода составляла 18000 ведер хлебного вина в год. Завод в июле 1774 года был разгромлен отрядами Пугачева. По народным преданиям во время нападения пугачевцев богатые люди укрылись от повстанцев на территории завода под охраной роты солдат, однако это их не спасло, они были убиты. Однако, документальных источников, подтверждающих это предание, обнаружить не уда-

^а **Статс-дама** – в Российской империи высшее придворное звание женщины из привилегированного сословия (старшая придворная дама) в свите царствующей особы (императрицы).

лось. О восстановлении завода после разгрома сведений нет. В Ведомости Симбирского наместничества за 1780 год по Алатырскому уезду указано, что рядом с селом Преображенское Кудеиха тож находятся «стекляной, поташной и кожевенной заводы^b». О винокуренных заводах не упоминается. Видимо, с разгромом пугачевцами винокуренного завода деятельность по винокурению в Кудеихе была завершена⁴⁸.

Участок местности, на котором располагался винокуренный завод графа Салтыкова, местные жители до сих пор называют «форштадт», что в переводе с немецкого языка означает «укрепленное предместье». На упоминавшемся ранее «Геометрическом атласе Симбирской губернии Алатурского уезда со всеми внутри Онаго лежащими градскими казенными и владельческими землями с показанием в нем каждого селения со отделением градскими и специальными межами», составленном старшим землемером Семеном Куковтиным в 1809 году, на правом берегу реки Кири напротив Кудеихи показаны отдельно стоящие строения, возможно, это и есть постройки бывшего винокуренного завода графов Салтыковых.

В архивных фондах Нижегородской духовной консистории (ЦАНО) удалось обнаружить исповедные росписи за 1764 год прихожан Троицкой церкви села Порецкое, в приход которой были приписаны село Порецкое, сельцо Лобачево, деревня Кудеиха и Стекляной завод (Стекляная фабрика), располагавшийся от Кудеихи в пяти верстах – в районе современного села Кожевенное на левобережье реки Кири. Исповедные росписи прихожан засурских селе-

^b **Примечание:** указанные здесь три завода располагались на территории современного села Кожевенное Кудеихинского сельского поселения Порецкого района Чувашии.

ний (деревни Кудеиха и Стекляного завода) были составлены иеромонахом Покровской Ивановской пустыни Филаретом и приобщены к исповедным росписям, составленным служителями Троицкой церкви.

Под общим списком бывших и не бывших у причастия и на исповеди, было указано: «**Сверху вышеписаннаго, въ томъ нашемъ Троицкомъ приходѣ, въ селе Порецкомъ и въ приходскихъ деревняхъ и на стеклянномъ заводе пропавшихъ и утаенныхъ ни чьихъ дворовъ не имется, и въ означенныхъ дворахъ, кроме вышеявленныхъ людей, никого тѣтошнихъ жителей и пришлыхъ никакого чина и возраста подъ укывательствомъ не обретається, и противящихся Святой церкви раскольниковъ нетъ. И которые въ сей росписи показаны исповедовавшимися и причастившимися, и те все подлинно исповедовались и Святыхъ таинствъ приобщались. Бѣде же изъ онаго показанія нашего по какому доносѣ явица хотя мало что ложно или какая утайна и прикрытие, и за то повинны мы все неточие^а извержения чиновъ своихъ, но и жестокому въ гражданскомъ судѣ истязанию.**

Къ сей скаске^б села Порецкаго иерей Василей Григорьевъ рѣку приложилъ.

Къ сей скаске иерей Данииль Федоровъ рѣку приложилъ.

Къ сей скаске иеромонахъ Филаретъ рѣку приложилъ.

Къ сей скаске села же Порецкаго диаконъ Федоръ Васильевъ рѣку приложилъ».

Достоверность данных, показанных в исповедных

^а **Не то́чие** – не только.

^б **Ска́ска (ска́зка)** – документы делопроизводства в учреждениях России XVII – XVIII вв., официальные показания, сообщения, донесения, записи устных показаний.

росписях, подтверждали своими подписями не только священнослужители^с, но и церковнослужители^д («к сей скаске рѹкѹ приложили») Троицкой церкви села Порецкое – дьячки Петр Григорьев, Андрей Симеонов, Иван Федоров и пономари Нестор Михайлов, Маркел Васильев, Василей Игнатъев.

К данным исповедным росписям дьяконом Троицкой церкви Федором Васильевым составлено пояснение следующего содержания:

«1764 года сентября дня Дѹховной преосвященнаго Феофана епископа Нижегородскаго и Алатарскаго консистории села Порецкаго дияконъ Федоръ Васильевъ при подаче сего дня оню прихода росписей сказалъ: объявленные де при техъ поповскихъ росписяхъ таковыя же имянныя росписи дали обретающагося отъ села де ихъ Порецкаго за рекою Сѹрою Покровской Иванковской пѹстыни, коя имеетца отъ нихъ въ четырехъ верстахъ, неромонаха Филарета приобщена въ силу насланнаго въ тое пѹстыню въ 745-омъ году консистории ѹказа, въ которыхъ росписяхъ объявлена приходѹ и деревня Кудеиха, а та де пѹстыня имеетца на основанин такомъ: огорожена оградю деревянною, въ ней церковь деревянная во имя Преображения Господня зъ двѹмя предельми: одинъ во имя Пресвятыя Богородицы Владимирския, второй – преподобныхъ Анофрия Великаго да Петра Афонскаго. Монашескихъ келей деревянныхъ четыре. Въ той пѹстыне ныне жительствующий строитель неромонахъ Ирнархъ, неромонаховъ четыре – Филаретъ, Иовъ, Боголепъ, Иларионъ, да одинъ неродияконъ Потапий:

^с Священнослужители – лица, имеющие степени священства (дьякон, иерей, протоиерей).

^д Церковнослужители – служители в церкви, не имеющие степеней священства, не имеющие права проводить службу, но помогающие священнику в этом (дьячки, чтецы, пономари, псаломщики).

да данной отъ вотчины изъ села Порецкого изъ крестьянъ сторожъ Никита Плетневъ, а отчества не упомянуть. Да при той пустыне имеется скотной дворъ ветхой, а что во ономъ имеется, того онъ, диаконъ, не знаетъ. А земля де подъ тою пустынею имеется помещичья, рощистой лесной и сенокосной десятина на пять, а подлинно сколько – не знаетъ. Деревня Кудеиха имеется одного помещика съ селомъ Порецковымъ обще – его превосходительства генерала фельтмаршала сиятельного графа Петра Семеновича Балтыкова. Да отъ той же деревни состоитъ стекляной помещичей заводъ верстахъ въ пяти, а отъ ихъ де села имеется расстояниемъ верстахъ въ двенадцети. А показанная де река Гүра въ вешнее время разливается до деревни Кудеихи, и за дальностию отъ ихъ села Порецкого, а паче^а де, за полою водою^б, по прозве тоя пустыни въ 745мъ году игүмена Меркүрия збратиею по исправлению требъ определено и о исповедавшихъ и не исповедавшихъ велено писать особливые росписи и приобщать к ихъ росписямъ, а въ техъ ево иеромонашескихъ росписяхъ значитца приходскихъ семдесятъ восемь дворовъ, въ нихъ мужеска двесте десять, женска сто девяносто восемь душъ.

Къ сей скаске села Порецкого диаконъ Феодоръ Васильевъ рүкү приложилъ».

Однако внимательное изучение содержания названных исповедных росписей свидетельствует, что они не лишены неточностей и ошибок.

Так, в исповедных росписях прихожан деревни Кудеиха, составленных иеромонахом Покровской Ивановской пустыни Филаретом, количество дворов в Кудеихе показано – 51, с нумерацией дворов с № 1 по № 51. Однако

^а Пáче – бóлее, больше, в бóльшей степени.

^б Пóлая вода – половóдье, разлив воды после ледохода.

после двора за номером 19 следует двор под номером 30 (а надлежало указывать 20). Во дворе под номером 51 показано не один, а два двора. Количество жителей в Кудеихе («крестьян и их домашних») показано Филаретом в росписях верно – 214 человек.

Следовательно, согласно данным исповедным росписям, в 1764 году в деревне Кудеиха на сентябрь 1764 года в 41 дворе проживали 214 крестьян и их домашних, из них: 110 лиц мужского пола и 104 женского пола. В графе «кто были у исповеди и Святаго причастия» указано – «были все»^с.

Изложенное выше позволяет утверждать, что ни атаман Кудеяр, ни чувашские крестьяне общины деревни Седелево, ни арендовавший их земли в Засурье (в том числе и Кудеевскую поляну) граф Петр Семенович Салтыков не имели никакого отношения ни к возникновению Кудеихи, ни к происхождению ее названия, ибо первое документальное упоминание о Кудеихе встречается, как указывалось выше, еще в 1683 году в «Отказных книгах 192-го году отказу Алатарского подьячего Стенки Ломакина».

Однако следует оговориться, что общинники-сиделевцы, по одной из рассмотренных выше версий проживавшие в первой половине XVIII века в поселении, расположенном на правом берегу реки Суры «напротив села Порецкого», при документальном подтверждении этого факта, возможно, имели определенное значение на последующее развитие Кудеихи. Активная же деятельность владельцев Порецкой вотчины (имения) графов Салтыковых по освоению

^с **Примечание:** полный список жителей деревни Кудеиха по исповедным росписям за 1764 год, составленным иеромонахом Филаретом, см. в Приложении к тексту.

Засурского края, несомненно, оказала существенное влияние на дальнейшую историю Кудеихи.

После упразднения по монастырским штатам^а 1764 года Покровской Ив́аньковской пúстыни находившаяся в ней надвратная^б деревянная церковь в честь Преображения Господня^с с двумя приделами^д (один – во имя Владимирской Божьей Матери и второй – во имя Петра Афонского и Онуфрия Великого), переведенная в 1765 году из разряда монастырского храма в приходскую церковь и

^а **Примечание:** – по Указу (Манифесту) Императрицы Екатерины II от 26 февраля 1764 года, известному как «указ о духовных штатах», у монастырей были отобраны их имения, за исключением небольших садов, огородов и пастбищ. Монастырям на содержание было назначено денежное годовое жалованье, которое разнилось в зависимости от значимости монастыря. Сами же монастыри были разделены на три класса – первый, второй и третий – с установлением в каждом монастыре штатного количества монашествующих. Такие монастыри являлись штатными. Те же монастыри, которые не вошли в число штатных, перешли в категорию «заштатных» и в большинстве своем были упразднены (закрыты).

^б **Надвратная церковь** – церковь, расположенная над Святыми вратами (главным входом в монастырь), называлась надвратной церковью.

^с **Преображение Господне** – в православии один из двенадцатых праздников (известен среди верующих также как «яблочный спас»), празднуется 6(19) августа и установлен в память о том, как лик Иисуса Христа чудесным образом преобразился на горе Фавор, где три ближайших ученика Спасителя – апостолы Иаков, Иоанн и Петр – увидели славу своего Учителя, беседующего в сиянии лучей с двумя великими ветхозаветными пророками – Моисеем и Илией. «И когда молился, вид лица Его изменился, и одежда Его сделалась белою, блистающей» – см. Евангелие от Мф., 17, 1 – 13; от Мк., 9, 2 – 13; от Лк., 9, 28 – 36.

^д **Придел** – часть православного храма (пристройка) с дополнительным к основному алтарю алтарем и со всеми необходимыми принадлежностями, с иконостасом и храмовой частью для молящихся. Приделы, как правило, располагаются по одну или обе стороны от главной, центральной части храма, и называются боковыми приделами.

переданная в приход жителей Кудеихи, была перенесена кудеихинскими крестьянами с Пустыни в Кудеиху и восстановлена в ней с одним престолом^е в честь Преображения Господня. С этого времени Кудеиха перестает быть деревней и становится селом. В указанный исторический период название сельского поселения «село» (а не сельцо, деревня, слобода, выселок, починок и пр.) свидетельствовало о том, что в этом населенном пункте существовала церковь, ибо только поселения, в которых наличествовала церковь, назывались селом.

В приход Преображенской церкви входили жители не только села Кудеиха, но и работные люди и крестьяне уже упоминавшегося «стекляного» завода. Впоследствии, по мере возникновения в Засурье (на территории современного села Кожевенное и в его окрестностях) других производств (кожевенное, писчебумажное, поташное), жившие при них мастера, крестьяне, дворовые и работные люди, также были причислены к приходу Преображенской церкви села Кудеиха.

В декабре 1772 года в возрасте 74 лет от роду умирает владевший Порецким имением 30 лет граф и генерал-фельдмаршал Петр Семенович Салтыков. Всё имение, в том числе и село Кудеиха, переходит по наследству к его единственному сыну-графу и генерал-фельдмаршалу Ивану Петровичу Салтыкову, который владеет селом Кудеиха

^е **Престо́л** – в православном храме самая важная часть алтаря – четырехсторонний стол посреди алтаря, на котором размещены крест, Евангелие. Он особым образом освящен, на него надеваются священные одежды. На нем же освящаются хлеб и вино для причащения. Является самым священным местом в храме. Отсюда – престольный праздник, т.е. посвященный событию в истории православия или святому, в честь которого освящен храм, а потому празднуемый с особой торжественностью.

до своей смерти в 1805 году (граф И.П. Салтыков умер в возрасте 76 лет).

Из архивных документов Нижегородской духовной консистории ЦАНО (г. Н. Новгород) следует, что в 1770–1784 годах в приходе Преображенской церкви села Кудеиха было 60 приходских дворов⁴⁹.

В «Ведомости Симбирского наместничества 1780 года» в числе селений, входящих в Алатырский уезд, значится «село Преображенское, Кудеиха тож, при речке Кире», в котором проживает помещичьих крестьян 178 ревизских душ^а. Тут же указаны «стекляной, поташной и кожевенной заводы»^б, однако жители при них (помещичьи дворовые люди и крестьяне) по ревизии числятся в селе Порецком⁵⁰.

На 1783 год в Кудеихе проживает уже 270 ревизских душ.

Согласно описанию Порецкого имения И.П. Салтыкова в ходе генерального межевания земель Симбирской губернии^с в 1795 году в селе Преображенское, Кудеиха тож, имелось 60 дворов, в которых проживали 248 жителей мужского пола и 230 женского пола.

После смерти в 1805 году графа Ивана Петровича Салтыкова село Кудеиха, как и всё Порецкое имение, переходит по наследству во владение к его единственному сыну графу Петру Ивановичу Салтыкову – гвардии поручику^д лейб-гвардии^е гусарского полка^ф.

^а «Ревизские души» – лица, которые учитывались в ходе проводимой ревизии. В ходе первых двух ревизий (1719–1727 г.г. и 1744–1747 г.г.) в перепись включались только лица мужского пола.

^б **Примечание:** как упоминалось выше, указанные здесь три завода располагались на территории современного села Кожевенное Кудеихинского сельского поселения Порецкого района Чувашии.

^с **Примечание** – межевание проводилось в 1797–1804 годах.

Молодой граф П.И. Салтыков еще в 1799 году в возрасте 15 лет стал камергером^е. Однако, придворная служба была не по душе сыну и внуку генерал-фельдмаршалов и в 1805 году, в год смерти своего отца, П.И. Салтыков по собственному желанию, оставив высокую должность при дворе, пошел на военную службу. В этом же году он участвует в битве при Аустерлице^h. В 1807 году уже в чине гвардии штабс-ротмистраⁱ лейб-гвардии гусарского полка П.И. Салтыков участвует в битве против войск Наполеона при Фридланде^j. За проявленные в сражениях храбрость и личное мужество молодой офицер был награжден орденом Святого Георгия 4-го класса и орденом Святого Владимира 4-ой степени. В бою при Фридланде граф

^d **Пору́чик** – в армии Российской империи воинское звание младшего офицера, среднее между подпоручиком и штабс-капитаном.

^e **Лейб-гвардия** – почетное наименование отборных воинских частей, предназначенных в начальный период своего образования, в основном, для охраны монаршествующих особ. Приставка «лейб» означает «состоящий при особе государя, монархе», «придворный». Впоследствии такие наименования стали присваивать воинским подразделениям, во главе которых стояли царственные особы.

^f **Гусáры** – офицерский и рядовой состав частей легкой кавалерии, носили особую форму венгерского образца.

^g **Камергёр** – в Российской империи придворное звание старшего ранга (выше камер-юнкера), по «Табелю о рангах» Петра I соответствовало VI рангу.

^h **Битва при Аустерлице** – решающее сражение французской армии Наполеона Бонапарта с войсками антинаполеоновской коалиции, в которую входили Россия и Австрия. Одно из крупнейших сражений эпохи Наполеона. Произошла 20 ноября (2 декабря) 1805 года под Аустерлицем (ныне чешский город Словаков). В этой битве получил боевое крещение лейб-гвардии гусарский полк, воины которого проявили храбрость и мужество.

ⁱ **Штабс-рótмистр** – офицерский чин в кавалерии ниже рótмистра, равный чину штабс-капитана (ниже капитана) в других войсках.

^j **Битва при Фридланде** – сражение армии Наполеона с русской армией под командованием генерала Беннигсена, произошедшее 14 июля 1807 года под Фридландом (ныне город Правдинск Калининградской области), завершилось поражением русской армии.

П.И. Салтыков получил тяжелое ранение и по этой причине вынужден был выйти в отставку.

В 1812 году граф П.И. Салтыков, будучи гвардии ротмистром, а затем гвардии полковником в отставке, на свои собственные средства формирует в Москве гусарский полк, получивший название *Московский гусарский графа Салтыкова полк*. Ежедневно посещая в лазаретах больных и раненых солдат, молодой граф заразился «горячкой» и в этот же год умер холостым, не оставив наследников⁵¹.

Сведения о засурской части Порецкого имения в период владения ею последним представителем графов Салтыковых по мужской линии – графом Петром Ивановичем Салтыковым – крайне скудны.

В Государственном историческом архиве Чувашской Республики хранятся материалы ревизских сказок^а 1811 года о дворовых людях и крестьянах мужского пола, проживавших на указанный год в Кудеихе и принадлежавших владельцу Порецкой вотчины графу П.И. Салтыкову, – «**Ревизская скаска 1811-го года сентября 30 дня Симбирской губернии Алатырскаго уезда села Преображенскаго Кудеихи тожь Его Сиятельства господина действительнаго камергера и лейб гусарскаго полка отставнаго ротмистра и кавалера графа Петра Ивановича Салтыкова о состоящих мужеска пола дворовых людяхъ и крестьяняхъ**⁵²».

Документом того времени является и уже упоминаемая ранее «Часть Геометрическаго атласа Симбирской губернии Алаторскаго уезда со всеми внутри Онаго лежащими градскими казенными и владельческими землями

^а **Ревизские сказки** – документы, отражающие результаты проведения ревизий населения Российской империи. Это были поименные списки населения, в них указывались фамилия, имя и отчество владельца двора, его возраст, члены его семьи, их возраст.

с показанием в нем каждого селения со отделением градскими и специальными межами», составленная в 1809 году старшим землемером Семеном Куковтиным.

Визуальное изучение этого топографического документа позволяет получить сведения о расположении Кудеихи в тот период, особенностях рельефа окружающей местности, названиях рек, озер и т.п. Как уже указывалось выше, дворы в Кудеихе того периода располагались без улиц, вокруг одной площади, на которой обозначена церковь. На атласе показано, что русло реки Кири проходило через озеро Ивань. За южной околицей села, по дну оврага, что ныне зовется местными жителями «Барский овраг», в сторону Кири протекал ручей, именуемый на атласе «речка Полевая». Ближе к Кире он поименован уже как «речка Попадыха». Эта речушка-ручей была левым притоком Кири и впадала в нее в 300-350 метрах ниже по течению от моста через Кирию, ведущего из Кудеихи в сторону озера Ивань и Пустыни.

При выходе русла реки Кири из озера Ивань, но до впадения в Кирию её правого притока речки Тиновки, на атласе показан также впадающий в Кирию с правой стороны ручей, длина которого составляет (с учетом допустимых погрешностей) не более одного-двух километров. Ручей поименован на атласе как «речка Глухая». Видимо это обстоятельство и послужило основанием для ошибочного утверждения о том, что ранее река Кирия именовалась как Глухая Кирия⁵³. Река Кирия не поименована как Глухая Кирия ни в одном из исследованных архивных материалов XVII – XIX в.в. Не встречалось название Глухая Кирия и в литературных источниках указанного периода.

Иное название река Кирия имела лишь в своем самом верхнем течении. В «Материалах для географии и статисти-

ки России», собранных офицерами Генерального штаба под руководством полковника Липинского и опубликованных в 1868 году, при описании рек Симбирской губернии, в частности, бассейна и притоков реки Суры, указано: «река Киря берет начало в Буинском уезде и течет на северо-запад под именем Полукири; пройдя 28 верст вдоль границ Буинского уезда с Курмышским, р. Киря входит в Казанскую губернию, принимая на этом пространстве речки, слева Маргаш и Орлик, а справа Сахерю. Далее р. Киря проходит вдоль границы Казанской губернии на протяжении восьми верст и поворачивает на запад в Курмышский уезд, по которому проходит 35 верст, принимая множество небольших речек и впадает в проток Старую Суру, соединяющийся с рекой Сурой. Местность по берегам р. Кири незаселенная и только при нижнем течении лежат с. Кудеиха и кожевенный завод (Кожевенная); длина всего течения 70 верст. По р. Кире весною справляется в р. Суру лес к с. Порецкому и в другие места»⁵⁴.

Иных материалов короткого по историческим меркам (1805–1812 г.г.) периода владения Порецкой вотчиной и, в том числе, Кудеихой графом П.И. Салтыковым установить пока не удалось.

После преждевременной кончины в 1812 году 28-летнего графа Петра Ивановича Салтыкова фактической владелицей Кудеихи в составе Порецкого имения стала его старшая родная сестра – статс-дама и фрейлина^а Екатерины II Прасковья Ивановна Мятлева (урожденная Салтыкова), при том, что, выражаясь современным языком, «юридиче-

^а **Фрейлина** – в Российской империи почетное придворное звание, которое давалось представительницам знатных дворянских родов. Фрейлины составляли свиту императрицы и великих княгинь.

ское оформление наследства» покойного Петра Ивановича Салтыкова продолжалось в течение почти десяти лет.

9 января 1814 года в Алатырский уездный суд обратился «господина коллежского советника **Степана Борисовича Мертваго** вотчинный начальник **Миней Степанов**» с прошением, в котором указал следующее: «в прошлом де 1781 году во время бывшего земель размежеванья землемером г. капитаном Судаковым, учинен был Алаторскаго уезда вотчины Его сиятельства г. Генерал-аншефа графа Ивана Петровича Салтыкова села Порецкаго поверенным служителем его Александром Щетининым и г-жи поручицы Анны Сергеевны Мертваго и сына ея поручика Николая Алексеева сына Мертваго поверенным же, полюбовный развод в земляных дачах... но как в селе Мурзихах с принадлежащими за угодыями досталось именье по наследству после означеннаго поручицы Мертваго сына Николая Алексеева, прапорщику Николаю Васильевичу Чевкину, а от онаго в 1811 году, господину ею и брату родному его, генерал-майору и ковалеру Дмитрию Борисову Мертваго; а потому и нужно ему о значущейся на плане экспликации иметь точную копию».

19 января 1814 года, т.е. через десять дней после обращения Миней Степанова в суд, архивариусом суда Фадеевым заявителю была представлена копия хранящегося в архиве документа, который именовался «**Геометрический специальный план Симбирскаго наместничества, в округе города Алаторя, селам Порецкому, Семеновскому, Преображенскому, Кудеиха тож и сельцу Лобачеву с винокуренными, поташным, кожевенным, маслобойным заводами и стеклянною фабрикою, с неограниченными мерами и поемными местами, с их пашенною землею, санными по-**

косы, лесными и прочими угоды, которая во владении Его сиятельства армии Его Императорского Величества г-на генерал-аншефа, орденов святого Александра Невского, святого великомученика и победоносца Георгия, второго класса и голштинского святыя Анны кавалера, графа Ивана Петровича Салтыкова».

Подлинник документа был составлен и подписан 6 апреля 1783 года и, кроме прочего, устанавливал, кто из помещиков левобережья Суры и в каких границах (по достигнутой между ними договоренности) имел право на въезд в Сурский лес.

В нем, в частности, указывалось: «...а в вышеписанных неограниченных мерах и поемных местах имеют въезд... в те самые места, где крестьяне Его Сиятельства лес рубить будут, вдовы подпоручицы Марьи Ивановой дочери Спешневой, начиная от имеющагося на реке Суре моста и по дороге из села Порецкого в село Преображенское, Кудеиха тож до реки Кири».

Следовательно, уже на 1781 год на Суре имелся мост, соединяющий дорогу, ведущую из села Порецкого в село Кудеиху и далее – в село Алгаши.

Здесь же указано, что «по результатам межевания, учиненнаго в 1773, 1774, 1775, 1776, 1777, 1778, 1779, 1780, 1781 годах, в разных месяцах и числах землемером поручиком, что ныне капитаном, Василием Судаковым в вышеписанных дачах... по нынешней мере состоит под поселением сел Порецкого, Семеновского, Преображенского, Кудеиха тож и сельца Лобачева, под винокурением, кожевенным, маслобойным, поташным заводами и стеклянною фабрикою, садами, огородами, гуменниками, конопляниками 560 десятин; под церквами и кладбищами: ...села Преображенского, Кудеиха тож 600

сажень; у священно и церковно слугителей села Преображенскаго, Кудеиха тож под строением, огородами, гүменниками и конопляниками 1 десятина...».

Приведены в документе и сведения о численности мужского населения в Кудеихе на 1783 и 1814 годы (т.е. на год составления документа и на год выдачи Алатырским уездным судом копии документа): «По последним поданным к ревизии сказкам мужеска пола; в селе Преображенском, Кудеиха тож 178 душ, а ныне на лицо 270 душ»⁵⁵.

В ревизских сказках села Кудеиха на 1816 год указано: «Ревизская сказка 1816 года августа дня Симбирской Гүбернии Алатырскаго уезда села Преображенскаго Кудеихи тожъ покойнаго Ёго Снятельства господина действительнаго камергера полковника и кавалера графа Петра Ивановича Салтыкова о состоящих мужеска и женска пола дворовыхъ людях и крестьянахъ»⁵⁶.

Окончательным шагом, узаконившим самовольное присвоение в 50-х годах XVIII столетия графом Петром Семеновичем Салтыковым засурских земель, было решение Сената^а, рассматривавшего этот вопрос 30 марта 1821 года, о чем свидетельствует архивный документ – «Записка из дела Межевой Канцелярии^б о излишних

^а **Правительствующий Сенат** – в Российской империи высший государственный орган власти, подчиненный императору, учрежден Петром I в 1711 году, с начала XIX века стал осуществлять надзорные функции за деятельностью государственных учреждений.

^б **Межевая канцелярия** – правительственное учреждение, образованное в 1766 году для руководства межеванием земель в Российской империи. Ведала организацией межевых работ в ходе Генерального (1766–1843 г.г.) и Специального (1839–1917 г.г.) межеваний, руководила Межевыми конторами, проверяла и утверждала межевые планы и книги, хранила в архивах оригиналы всех документов. Находилась в Москве, упразднена в 1918 году.

землях, оказавшихся при генеральном межевании^а в даче^б сел Порецкого, Семеновского и Преображенского с сельцом^с Лобачевым Алатырского уезда».

В документе указано, что 30 марта 1821 года по указу Его Императорского Величества Правительствующий Сенат слушал «записку из апелляционного дела, присланного в Сенат из Межевой Канцелярии на ревизию Симбирской губернии, Алатырского уезда, сел Порецкого, Семеновского и Преображенского, с сельцом Лобачевым, владения покойного генерал-фельдмаршала графа Ивана Петровича Салтыкова об открытых в одной даче ревизовавшим Симбирскую Межевую Кантору 3-м членом Межевой Канцелярии Лебедевым, сверх незаконной, излишних земель, состоящих по смежеству с казенным Бурским въезжим лесом».

Рассматривая дело в отношении земель Порецкой вотчины покойного графа Ивана Петровича Салтыкова, Сенат установил, что границы вотчинных земель, принадлежащих графу Салтыкову, определялись в 1773–1774 годах землемером Судаковым при коштном межевании^д «по происшедшим

^а **Генеральное межевание** – уточнение и определение границ земельных владений отдельных лиц, крестьянских общин, городов, церквей и других собственников земли, начатое в Российской империи в 1766 году и длившееся до середины XIX века.

^б **Дача** – территория земли, обведенная (ограниченная) при генеральном межевании межами и приписанная не к именам владельцев, а к названиям населенных пунктов – сел, деревень и пустошей. В инструкции генерального межевания 1765 года под дачей понималась земля, на которую владелец имел правоустанавливающие документы, каковыми на тот период являлись «крепостные акты».

^с **Сельцо** – поселение, в котором, в отличие от села, не было православной церкви, но была часовня или дом землевладельца (помещичья усадьба).

^д **Коштное межевание** – межевание, производимое по просьбе и за плату землевладельцев в тех местностях, в которых не было генерального межевания. Осуществлялось оно землемерами, специально направляемыми из Межевой канцелярии. Коштные землемеры обяза-

с разными прикосновенными дачами спорам, но после того все оные споры, чрез поданные полюбовные разводы, до 1782 года прекращены, почему и межа тогда же им, Бұдаковым, утверждена и сочиненные на оныя селения безспорные планы с межевою книгою в 1782 году, мая 26-го, в Межевую Канцелярию представлены».

10 февраля 1782 года копии с плана и межевой книги были выданы поверенному графа И.П. Салтыкова. Впоследствии упомянутый выше член Межевой канцелярии Лебедев, ревизовавший Симбирскую межевую контору, установил в Порецком имении Салтыковых наличие излишней («примерной») земли. После чего последовал указ Сената от 27 апреля 1814 года, которым было предписано представить дело в Сенат и ожидать его разрешения. Из материалов дела следовало, что «о вышеупомянутом же, смежном с селом Порецким казенном Бұрском въезде лесу, по выборкам того Лебедева значит, что сего леса, по ведомостям Симбирской Казенной Палаты и бывших Городовых Канцелярий не значитя, а открыт оный лес по нынешнему генеральному в Симбирской губернии межеванию, коего, потому межеванию и с отводимым князем Тенишевым^е на особую лесную дачу... местом, оказалось... 68 512 десятин^г 2 102 сажени^в».

ны были склонить спорящих по поводу земель владельцев к «полюбовным разводам», т.е. к миру, а в случае их несогласия, снять с их дач (земель) план и представить его со всем делопроизводством в Межевую канцелярию, куда владельцы должны были представить документы (крепости), подтверждающие их право собственности на земли.

^е **Тенишев** – представитель древнего княжеского рода Тенишевых, которые владели землей и крепостными крестьянами в различных губерниях Российской империи.

^г **Десятина** – мера площади, употреблявшаяся в Российской империи до введения метрической системы мер: одна десятина = 2400 квадратных сажени = 1,093 гектара.

^в **Сажень (квадратная)** – мера площади, употреблявшаяся в России до введения метрической системы мер и равная 16 квадратным аршинам или 4,552 кв. метра.

21 июня 1816 года поверенный служитель наследников^а графа Ивана Петровича Салтыкова Черняев подал в Межевую канцелярию прошение, в котором указывал, что село Порецкое с селами и деревнями под именем Порецковской волости «**Всемилоствивейше пожаловано графу Семени Андреевичу Салтыкову с дачами земель лесов и прочих угодий, поемных мест, неограниченных мер по урочищам, вследствие чего преемник Порецковской волости граф Иван Петрович Салтыков, желая утвердить спокойствие во владении принадлежащих по праву Всемилоствивейшаго пожалования земель, испросил на кошт свой к обмежеванию тех земель землемера, который по указу Межевой Канцелярии, производя дачам села Порецкаго с селами и деревнями межевание, ограничил оныя от всех смежных владельцев одною окружною межою, почему на число обмежеванных земель, лесных и прочих угодий и план с межевою книгою из Межевой Канцелярии в 1783 году ему, покойному графу выданы**».

Черняев указывал, что в течение прошедших десятилетий никакого спора по поводу этих земель не было, а потому забрать их у графов Салтыковых «**нет законной причины**». Подтвердить же доказательства принадлежности Салтыковым земель иначе, как по сведениям, составленным землемером Судаковым и переданным в Межевую канцелярию, не представляется возможным, поскольку все правоустанавливающие документы «**в бывшее в 1812**

^а **Примечание.** На 1816 год наследниками имущества графов Салтыковых были старшая и младшая дочери графа Ивана Петровича Салтыкова – графини Прасковья Ивановна (по мужу Мятлева) и Анна Ивановна (по мужу Орлова). Сам граф И.П. Салтыков, имевший четверых детей, умер в 1805 году, его единственный сын граф Петр Иванович умер в 1812 году, средняя дочь графиня Екатерина Ивановна умерла девицей в 1815 году.

году нашествие неприятеля в Москве утратились, почему к охранению границ того межевания поставляя доказательством план и межевую книгу, просит дачу села Порецкаго с селами и деревнями оставить в утвержденных коштным межеванием границах по силе законов».

Межевая канцелярия согласилась с доводами просителя (Черняева, поверенного наследников Салтыкова) и своим определением от 28 июня 1816 года заключила, что было бы необходимо «нстребовать от владельца сей дачи крепостные докумнты, но как поданною от наследников графа Салтыкова повереннаго просьбою удостоверяется, что на сии земли крепостные докумнты во время нашествия неприятеля в 1812 году в Москву утратились... и хотя излишние земли долженствовало бы отрезать в казенное ведомство, но к сему Канцелярия сама собою приступить и нарушить прежнее свое определение смелости не имеет...

А по всем сим обстоятельствам Межевая Канцелярия мнением своим полагает: к селам Порецкому, Семеновскому и Преображенскому с селцом Лобачевым... из числа обмежеванных к оным по коштному межеванию удобных земель 49 496 десятин 186 сажений, оставить во владении... всего 48 285 десятин, а оставшиися 1 211 десятин 186 сажений отмежевать особо, под названием въезжаго леса, принадлежащего ко въезду разных именованных в плане и книге на село Порецкое селений... но все сие предать в благоразсмотрение Правительствующаго Сената и просить на оное закона».

По указанию Сената дело было направлено министру финансов для дачи заключения. 24 февраля 1820 года министр вернул дело в Сенат и сообщил, что «решение Межевой Канцелярии учинено сообразно с законами, а потому и полагает, что с оным согласиться следует».

По результатам рассмотрения дела Правительствующий Сенат указал: «Решение Межевой Канцелярии, по сему делу последовавшее 28 июня 1816 года в том, чтобы к даче сел Порецкаго, Семеновскаго и Преображенскаго с сельцом Ловачовым, владения наследников покойнаго генерал фельдмаршала и кавалера графа Ивана Петровича Салтыкова, по состоянию оной дачи в смежестве с казенным въезжим Бурским лесом намерить... 48 285 десятин,... яко учиненное с существом дела и приведенными в нем законами правильно, согласно с заключением г. Министра Финансов утвердить в его силе,... вернуть оное дело с планами в Межевую Канцелярию, предписать ей то свое определение привести в исполнение, о чем сей послать указ, каковой дать знать и Министру Финансов»⁵⁷.

Следовательно, засурская часть земельных владений Салтыковых в Порецком имении получила окончательное юридическое оформление и увеличилась на 48 285 десятин (или на 52 775,5 га).

В 1824 году в Кудеихе в результате пожара сгорела перенесенная с Пустыни деревянная Преображенская церковь. Кудеихинские мужики по грязи и бездорожью на своих плечах перенесли с Пустыни в Кудеиху камни недостроенной монастырской Покровской церкви, а затем «всем миром» на свои средства построили в Кудеихе церковь, добавляя в раствор белок яиц, что придавало кладке необыкновенную прочность. Вновь построенная в Кудеихе каменная церковь была освящена также в честь Преображения Господня, также была однопрестольной, в 1829 году в ней начались богослужения⁵⁸.

В 1858 году в Кудеихе было 126 дворов⁵⁹.

В «Списке населенных мест Симбирской губернии по сведениям 1859 года» при описании населенных пунктов

1-го стана^а Алатырского уезда, расположенных по правому берегу реки Суры, указано: Кудеиха, владельческое село, при речке Кире, в 46 верстах от уездного города Алатырь, в 26 верстах от становой квартиры^б (с. Кувакино), имеется православная церковь, число дворов – 129, общее количество жителей – 655 человек, число жителей мужского пола – 296, число жителей женского пола – 359⁶⁰.

В декабре 1859 года владелица Кудеихи помещица Прасковья Ивановна Мятлева умерла в возрасте 87 лет от роду. Её муж Петр Васильевич Мятлев умер еще в 1833 году, сыновья также умерли ранее – Петр Петрович умер бездетным в 1827 году, Иван Петрович умер в 1844 году.

Владельцами принадлежавших Прасковье Ивановне Мятлевой в Засурье земель становятся ее внуки – гвардии ротмистр Петр и камер-юнкер^с коллежский асессор^д Владимир Ивановичи Мятлевы (дети умершего Ивана Петровича Мятлева)⁶¹.

По данным «Извлечений из описаний помещичьих имений в 100 душ и выше» на 1860 год в Алатырском уезде Симбирской губернии находится принадлежащее помещице Прасковье Ивановне Мятлевой село Кудеиха, в 119 дворах которого проживало 277 душ крепостных крестьян мужского пола и 14 душ мужского пола из числа дворовых людей. Все они (291 душа мужского пола) принадлежали помещице П.И. Мятлевой.

^а **Стан** – в Российском государстве административно-территориальная единица в составе уезда, состоящая из нескольких волостей и возглавлявшаяся становым приставом.

^б **Становая квартира** – поселение, в котором располагалась контора станового пристава.

^с **Камер-юнкер** – в царской России младший придворный чин (младшее придворное звание), ниже камергера.

^д **Коллежский асессор** – гражданский чин 8 класса в Табели о рангах. Соответствовал придворному чину титулярного камергера, в военном отношении занимал место между капитаном и подполковником.

Крепостные крестьяне села Кудеиха составляли 120 издѣльных тяглов. Тягло – в крепостном поселении это семья (муж и жена), а также определенное количество трудоспособных лиц в крепостной крестьянской семье как единица обложения крестьян повинностями (барщина, оброк) в пользу помещика. На тягло выделялся земельный надел. Величина денежного оброка с одного тягла в Кудеихе составляла 17 рублей 14,5 копейки.

Крестьян, которые бы платили только оброк и не работали на барщине, в Кудеихе не было. Они не только работали определенные дни в неделю на помещицу Мятлеву, но и несли другие повинности. Крепостные крестьяне Кудеихи отработывали барскую повинность в виде обработки на одно тягло по одной десятине в озимом поле^а, и по одной десятине – в яровом поле^б. Кроме этого, в их повинность включалась ежегодная доставка в хозяйственные заведения по 2,5 куб. сажени^с дров.

Пользовались крестьяне пахотной и приусадебной землей. В их пользовании было 1179,04 десятины пахотной и 48,23 десятины приусадебной земли. Средний размер надела на одну душу составлял 4,25 десятины пахотной земли и 0,17 десятины приусадебной. Сенокосных угодий у них было 211,30 десятины, выгонных угодий для скота – 22,75 десятины.

Общая площадь удобной, т.е. пригодной для использования крестьянских нужд, земли, находившейся в пользо-

^а **Озímое поле** – поле, засеваемое злаковыми культурами осенью, т.е. под зиму.

^б **Яровóе поле** – поле, засеваемое злаковыми культурами весной, т.е. в лето.

^с **Кубическая сажень** – мера объема, равная 9,713 куб. м. В качестве меры объема дров применялась особая сажень (иначе называемая четвертная, однополенная, швырок), которая равнялась 0,25 обычной кубической сажени и составляла 2,428 м³.

вании крестьян села Кудеиха, составляла 461,32 десятины. На одну душу приходило 5,26 десятины. Удобной земли, не состоящей в пользовании крестьян, всего насчитывалось 541,19 десятины, на одну душу – 2,38 десятины. В общую площадь так называемой «неудобной» земли не входил лесной массив, не причисленный ни к одному из близлежащих селений, и составлявший 7,09 десятины на душу.

Ежегодно каждый крестьянский двор получал из господского леса на каждую избу по 2,5 воза дров и по одному дереву на лучины, а при необходимости – материал для постройки изб⁶².

Наряду с земледелием, крестьяне Кудеихи занимались животноводством, шерстобитным и шерсточесальным промыслами, кузнечным делом. В селе работали лесопильная мельница на две рамы и круподёрка. Расположенные в Кудеихе и ее окрестностях водяные мельницы являлись «замечательными по размерам мельницами губернии». Одна из них, как указано в «Материалах для географии и статистики России, собранных офицерами Генерального штаба» (1868 год), находилась у села Кудеиха «на накопленном из реки Кири озере», принадлежала господам Мятлевым, имела шесть поставов, годовой сбор за помол (гáрнцевый сбор), переведенный на деньги, составлял 1800 рублей. Вторая мельница именовалась «Петровская», находилась на озере Ивань, также имела шесть поставов и также принадлежала господам Мятлевым. Переведенный на деньги годовой сбор за помол на этой мельнице составлял 1400 рублей.

Владельцам Засурско-Мятлевской лесной дачи Петру и Владимиру Ивановичам Мятлевым принадлежали в Засурье лесные угодья площадью более 60 тыс. десятин: «лесная дача гг. Мятлевых, простирающаяся от с. Порецкого,

по правой стороне Суры, версть на 40 до Кочельной мельницы, а въ ширину, въ одномъ конце, на 30 версть, въ другомъ на 3 версты; следовательно, дача эта заключаетъ въ себе более 60, 000 десятинь»⁶³.

В этих же материалах содержится интересное и познавательное описание труда и быта в крестьянских селениях. Вот что указано, например, об одном из видов деятельности крестьян того периода – сенокосе. «Сенные покосы начинаются с Петрова дня, т.е. с 29 июня, и оканчиваются в начале июля, как потому, что с половины июля начинается жнитво, так и потому, что трава перестоится и теряет свою сочность; но так как вообще сенокосы составляют второстепенное значение в нашем хозяйстве, то нередко они задержанные дождями продолжаются и до середины июля. За покос десятины берут от 1 до 2 рублей серебром, смотря по густоте травы.

При отправлении барщинных, обязательных работ, на человека в день полагается выкосить травы 1066 сажень, или три человека на хозяйскую десятину в 3200 сажень, но при работе на себя крестьяне выкашивают значительно более. Отправляясь на покос, крестьяне выезжают на луга дня на два, на три, с семьями и съестными припасами и работают от зари до зари. На случай дождя, да и для ночлега, они устраивают шалаши и шатры из кожи, рогож и парусины, а часто, при косом дожде, опрокидывают кузов телеги в сторону дождя и таким образом защищаются от непогоды.

Нужно заметить, что кошение травы особенно тщательно производится крестьянами на своих лугах, тут трава оставляется не более $1\frac{1}{2}$ вершка^a от корня.

^a **Вершóк** – мера длина до введения метрической системы мер, равная 44,38 мм или 4,44 см.

Скошенное сено переворачивается, сушится день, сгребается в копны и наконец, перевозится к месту склада, которое нередко называют санным гумном, и устанавливается в пирамидальную, а чаще в продолговатую скирду, которая обноется плетнем и оставляется таким образом на зиму; с поля же перевозится сено по мере надобности. Количество сена в скирде крестьяне определяют числом аршин в основании, полагая на каждые два аршина воз в 20 пудов весом. Скирда, или сеной омет, включает при урожае 20 возов, по 20 пудов, что составит 400 пудов (обыкновенно скирда складывается с двух десятин). При продаже в городах, воз имеет 15 пудов и таким образом, сено из трех возов скирды делится на четыре воза для продажи.

Сенокос считается веселой работой, в них участвуют мужчины и женщины. Здесь составляются первые знакомства между парнями и девушками; в самом наряде женщин, не смотря на простоту, заметна большая заботливость: всегда надеваются чистые, белые рубашки и новые платки»⁶⁴.

С 1870 года (по некоторым сведениям с 1876 года) в Преображенской церкви Кудеихи были открыты еще два придела – с престолами в честь Рождества Христова и во имя Покрова Пресвятой Богородицы, однако престол Преображения Господня остался главным⁶⁵.

В Списке населенных мест Симбирской губернии по данным 1879–1880 годов в селе Кудеиха Сиявской волости было 130 дворов, в них жителей – 741, из них 348 мужского и 393 женского пола⁶⁶.

В первой половине 80-х годов XIX века Кудеиха входила в число важнейших селений Европейской части России и была включена в соответствующий сборник⁶⁷. Как показано в сборнике, в 1883 году в бывшем владельческом селе

Кудеиха (Преображенское), расположенном в Сиявской волости Алатырского уезда, было 142 двора, в которых проживали 643 жителя. В Кудеихе были православная церковь, торговая лавка и две солодовни.

По «Списку населенных мест Симбирской губернии 1884 года» в Сиявской волости Алатырского уезда значится село Кудеиха с количеством дворов 130 и количеством жителей 741 (348 мужского пола и 393 женского пола)⁶⁸.

По данным Первой всеобщей переписи населения России 1897 года в Кудеихе было 164 двора и 1049 жителей (506 мужского и 543 женского пола). Подавляющее большинство (990 человек, из них 456 мужского и 534 женского пола) были православного вероисповедания и являлись прихожанами Преображенской церкви. Кудеиха относилась к Порецкой волости, в ней имелись православная церковь и школа, население было русское, от становой квартиры (с. Кувакино) находилась в 30 верстах, от волостного правления и почтовой станции (с. Порецкое) – в шести верстах⁶⁹.

В 1900 году в селе Кудеиха Порецкой волости Алатырского уезда показано 117 приходских дворов, в которых проживали жители, являвшиеся прихожанами церкви Преображения Господня, – 469 жителей мужского пола и 520 женского пола, а всего 989 человек. Население русское. В селе имелась церковно-приходская школа, располагавшаяся в собственном здании⁷⁰.

Возможно, краеведы и историки когда-нибудь найдут более полные и весомые доказательства иного развития событий, связанных с происхождением названия и временем образования Кудеихи, и тогда «дела давно минувших дней» предстанут перед нами в ином свете, но это будет уже другая история.

Приложение I

Василию Постельникову;

1

Просилъ, какъ артемаи пощилъ, за дѣтвми стѣ
 двѣмъ вѣдѣть, на сивилъ, кудеихинѣ мѣшицу попре
 немѣмъ надѣсѣтъ, лѣтъ, обтравѣмъ плагитивѣмъ
 двѣмъ попреженѣмъ потрѣтѣтѣтѣ рѣбѣвѣмъ
 смотря оцѣ, инада стѣ, Утпоиѣмъ мѣшицу
 Построитѣмъ двѣмъ винообрѣнѣмъ поварѣмъ
 двѣмъ стѣ по семѣ его прошенѣмъ сие ушѣи

Еще оиѣ просилъ, что попорѣдъ землѣ двѣмъ
 его купили стѣ дѣ двѣмъ намѣня абладѣтѣмъ
 инада, попреженѣмъ итѣ стѣ ушѣиѣмъ стѣмъ
 винообрѣнѣмъ свое вѣдѣтъ, я на сматривѣтъ
 двѣмъ пощилъ для лѣтѣвѣмъ на двѣмъ вѣдѣтъ
 стѣмъ итѣмъ двѣмъ лѣтѣмъ вѣдѣтъ
 оцѣ, на по дѣнѣтъ, итѣмъ всемъ двѣмъ инада
 инада двѣмъ надѣтъ поному итѣмъ вѣдѣтъ
 стѣмъ попредѣтъ, а мѣшицу итѣмъ вѣдѣтъ
 инада двѣмъ двѣмъ пощилъ инада
 бѣдѣмъ Управосѣмъ двѣмъ инада
 двѣмъ пощилъ розвѣтъ стѣмъ двѣмъ
 двѣмъ двѣмъ пощилъ вѣдѣтъ инада попре
 немѣмъ двѣмъ пощилъ на всѣмъ попредѣтъ
 пощилъ двѣмъ двѣмъ стѣмъ инада двѣмъ на
 мѣмъ итѣмъ вѣдѣтъ инада двѣмъ двѣмъ
 стѣмъ винообрѣнѣмъ итѣмъ стѣмъ двѣмъ
 двѣмъ инада двѣмъ вѣдѣтъ стѣмъ двѣмъ

Копия письма царевича Алексея от 19 апреля 1716 года
 управителю Порецкой дворцовой волости Василию Постельникову (лист 1)

неослабно трудился, вопроделихъ себя паде
это похилой заплать, вавести хороши

Приславъ поима памяти рудигаская
заупокой попордо ади впоирасиво ед
стбино это поени поминали. Янепопрежидъ
приславимъ, ани васте адтиса дивеи по
тригашети робляеб огель, ивалъ принадио
итпи вадеть, оны ватрошди икившени
едаби невбуали ввади иль, сполна:

наполичномъ, Погисено Собственидо рдидо
бладшима и востнодо стонима памяти
Евря Царевича Алексея Петровича итано
Алекшн:

Иссла рождествона апраля дна 1716
аполичной указъ илвггца вселъ порещидъ
втринадио изва: Постельниковъ

Копия письма царевича Алексея от 19 апреля 1716 года
управителю Порецкой дворцовой волости Василию Постельникову (лист 2).

**Копия письма царевича Алексея Петровича от 19 апреля 1716 года
управителю Порецкой дворцовой волости Василию Постельникову**

Василей Постелниковъ Копия

Просилъ насъ артемей кожсинъ здетьми, чтобъ ему отдать наоткупъ кудевскую мелницу попрежнему надесеть летъ аобротку платитьбы ему попрежнему потритцати рублевъ аусмотря онъ инадастъ утойже мелницы построитьбы ему винокурениую поварню другую иты посему его прошению сие учини.

Ещежъ онже просилъ что которую землю дети ево купили чтобъ ея отказать наменя авладетьбы имъ попрежнему иты сие учини же также винное курение свое вручи а надсматривать емуже кожсину для лутчева ивы ему вовсемъ спомогайте а ктому делу людей выберетъ онъ ково знаетъ иты всемъ ему невозбраняй и что ему надобно пооному курению всеисполни чего потребуеъ амельницу ктому взять нижнею два постава которая ныне наоткупу украсноселцова иденьги оброчные здву поставовъ развестя сложить адругими двума поставы владееть попрежнему емуже кожсину навсякую потребукогда понадобятца деньги также ихлебъ навинное курение выдавай срспискою дрова для сего винного курения ипостороннимъ всякаго чина невозбранять возить самже всвоихъ делахъ неослабно трудись воврученныхъ тебе пачеже чтобъ конской заводъ завести хорошей.

Присемъже послана памятка родительская заупокой которую отдай въ покровскую пустыню чтобъ поней поминали анепопрежнимъ посланнымъ аимъ засие даются деньги по тритцети рублевъ очемъ ивамъ приказано иты бюджетъ оные запрошлой инынешней годы невыдали выдай имъ сполна:

наподлинномъ подписано собственно ручно блаженныя
ивечнодостойныя памяти государя царевича алексея петровича
тако

алексий:

изсела рожественна апреля 19 дня 1716 году

аподлинной указъ имееща вселе порецкомъ въ приказной
избе:

тимофей миславский

**Указ от 4 марта 1745 года
епископа Нижегородского и Алатырского Димитрия
игумену Покровской Иваньковской пустыни Меркурию**

Копия

УКАЗЪ ЕЯ ИМПЕРАТОРСКАГО ВЕЛИЧЕСТВА САМОДЕРЖИЦЫ ВСЕРОССИЙСКІЯ издохвонной преосвященнаго димитрия епископа нижегородскаго и алатырскаго консистории, алатырскаго уезда покровской иваньковской пустыни игумену меркурию сбратией, марта 4-го дня сего 1745 года Поданному оттебѣ преосвященному епископу прошению объявлено: Преждеде село новой винокуренной заводѣ работавший оттой вашей пустыни вѣву аотсела порецкаго всеми верстахъ, и по определению бывшаго преосвященнаго питирима архиепископа нижегородскаго имевшихся тогда натоми заводѣ работныхъ людей заотдалениемъ оттого села порецкаго духовностие ипротчими церковными таинствъ итребами мирскими исправляли оной покровской пустыни иеромонахи, атеперьде того винокуренного завода неимеется аживутъ натоми месте бывшия притомъ заводѣ работныя люди означеннаго села порецкаго крестьяне сженами исдетыми ужедворами, коихде имеется более сорока дворовъ иназываетца оное село деревней кудеихой, ионойде деревни крестьяне требуютъ чтобъ заотдалениемъ ихъ отсела порецкаго, духовностие ипрочими всякими церковными таинствы исправлять имъ той покровской пустыни иеромонахомъ, при котормъ твоёмъ игуменскомъ прошении приобщено и отихъ крестьянъ особливое отомъ прошениежъ, и требованиежъ отомъ ъ уего преосвященства указа. Того ради по ЕЯ ИМПЕРАТОРСКАГО ВЕЛИЧЕСТВА указу ипоприказу преосвященнаго епископа велено той деревни кудеихи крестьянъ заотдалениемъ ихъ отсела порецкаго какъ сего 745 года восвятихъ великихъ таинствъ духоностие и прочими церковными

таинствопречь токмо венчаний браковъ, исправить ивпредь исправлять той вашей пустыни иеромонаху, и оисповедавшихся и онеисповедавшихся посостоявшейся в737 году печатной форме иметь селу таки росписи отсуцаго младенца идопрестарелыхъ какзасей святой великий постъ такъ и вpredь будущиыхъ летъ по прошествии техъ великихъ постовъ, сочиняя заруками своими сообщать кнастоящимъ села порецкаго священническимъ росписямъ для котораго сообщенія отдавать ваши те росписи того села порецкаго священнику конечно на фоминой неделе (...) аимъ священнослужителямъ принимать у васъ те росписи иприобщать ксвоимъ росписямъ вочиня подними какъ надлежитъ валовую табелю подавать вконсисторию внадлежащиеже послеле указа сроки неотложно, понеже означенная новозаведенная деревня кудеиха имеется впорецковскомъ приходе отправление духовности и требами оной покровской пустыни поручено точие задальностию оттого села порецкаго абраковъ той деревни иеромонаху внеиже невенчать, авенчать вышепоказанного села порецкаго приходскому попу, и покровския иванковския пустыни игумену меркурию збратией повышеписанному чинить посему ЕЯ ИМПЕРАТОРСКАГО ВЕЛИЧЕСТВА указу, марта 26-го дня 1745-го года

Наподлинномъ указе вскрепахъ пишутъ тако

Иаковъ протопопъ Спаский

Секретарь Иванъ денисовъ

Подканцеляристъ Иванъ Борисовъ

Сподлинного указу читаль села порецкаго диаконъ феоdorf васильевъ

Приложение III

**Исповедные росписи прихода Троицкой церкви
села Порецкое, составленные иеромонахом
Покровской Ивановской пустыни Филаретом за 1764 год**

Вотчины высокографскаго сиятельства Петра Семеновича Салтыкова деревни Кудеихи крестьяне и их домашние			
Число дворовъ	Деревни Кудеихи крестьяне и ихъ домашние	Леть отъ роду	
		мужеска	женска
1	Федоръ Захаровъ жена ево Анна Дмитриева дочь ихъ Евдокея Федоровъ братъ родной Иванъ Захаровъ холостъ	24	25 4
		15	
2	У нихъ въ соседстве Василей Василевъ жена ево Неонила Игнатева у нихъ дети сынъ Андрей холостъ Василей приемышъ ихъ девка Пераскева	61	44
		15	
		13	13
3	Иванъ Семеновъ жена ево Ирина Григорева дети ихъ сынъ Василей дочь Татьяна	41	43
		3	
4	Сергей Сидоровъ жена ево Вера Борисова дети ихъ	43	45

	дочери девки Ирина Анна Ефимия		15 10 5
5	Яковъ Григоревъ вдовъ дети ево сынъ Алексей жена ево Устинья Федорова у нихъ сынъ Андрей у Якова сынъ Андрей же	61 21 2 11	21
6	Борись Даниловъ жена ево Екатерина Иванова у нихъ дети сынъ Василей дочери девки Марфа Дарья шуринъ ево Александръ Ивановъ холость	35 2 19	36 12 4
7	Марк(о) Даниловъ жена ево Агня Никитина дочь ихъ Варвара	21	23 3
8	во дворе Степанъ Василевъ жена ево Ксения Константинова у нихъ сынъ Симеонъ	31 5	32
9	во дворе Василей Федоровъ жена ево Марья Данилова у нихъ дочь Стефанида	28	25 3

10	во дворе Семень Михайловъ жена ево Неонила Василева у нихъ дети Василей Иванъ	36 9 5	31
11	во дворе Прохоръ Василевъ жена ево Авдотья Иванова у нея мать родная Марья Григорева	27	25 88
12	во дворе Артемей Ивановъ жена ево Ирина Иванова у нихъ дети Иванъ Иванъ же Ирина Пелагея въ томъ же дворе вдова Елена Иванова у нея дети Максимовы Михаилъ Иванъ Давыдъ дочь Ирина	31 7 10 20 9 7	33 12 3 42 5
13	во дворе Степанъ Семеновъ жена ево Февронья Иванова у нихъ дочери Авдотья Анна	31	30 10 5
14	во дворе Михаилъ Семеновъ жена ево Пелагея Андреева у нихъ дети	48	45

	Матвей Иванъ Сергей дочь Татьяна	18 16 14	10
15	во дворе Илья Афанасевъ жена ево Агрипина Павлова у нихъ дети Матвей Андрей Козма у Матвея жена Акулина Никифорова у нихъ дочь Ненила	52 31 21 10	78 31 год
16	во дворе Семень Григоревъ жена ево Марья Семенова у нихъ сынъ Иванъ жена ево Анна Афанасева у нихъ сынъ Дмитрий дочь Марья въ томъ же дворе вдова Акулина Афанасьева у нее дети Сергеевы Иванъ Федоръ Афанасей дочь Мавра у Ивана жена Прасковья Максимова у нихъ дочь Евдокея	51 27 8 23 19 17	53 23 3 58 10 22 год
17	во дворе Матвей Андреевъ жена ево Федосья Иванова у нихъ дети Василей Прасковья	41 7	37 13

	Евдокея		3
18	во дворе Петръ Марковъ	51	52
	у него жена Евдокия Федорова		
	у нихъ дети	21	6
	сынъ Матфей дочь Ирина у Матфея жена Евдокея Иванова		20
19	во дворе Петръ Ефимовъ	31	23
	жена ево Матрена Ильина		
	дети ихъ		5
	дочь Анна		48
	на томъ же дворе вдова Федосья Андреева	21	15
	у ней дети		
Романъ Филиповъ			
дочь Ульяна		19	
у Романа жена Наталья Степанова			
20	во дворе Симеонъ Афанасевъ	37	30
	жена ево Анна Федорова		
	на томъ же дворе салдатка Аксинья Родионова		23
	у ней братъ Степанъ Родионовъ	19	
21	во дворе Григорей Гавриловъ	58	55
	жена ево Ксения Осипова		
	на томъ же дворе вдова Евдокея Иванова		30
	у нея сынъ Дмитрей Андреевъ	15	
	въ томъ же дворе салдаты Иванъ Ефимовъ	40	45
	жена ево Марина Михайлова		

22	во дворе Степанъ Семеновъ жена ево Федѣра Степанова у нихъ дети Илья Иванъ дочь Прасковья у Ильи жена Матрена Иванова	49 18 16	50 12 19
23	во дворе Микита Ефимовъ жена ево Агрипена Степанова у нихъ дети Никифоръ Леонтей	31 13 6	29
24	во дворе Степанъ Михайловъ жена ево Прасковья Иванова дети ихъ сынъ Кирила Василей дочь Анна на томъ же дворе вдова Фекла Иванова у нея сынъ Иванъ Андреевъ жена ево Евдокея Григорьева на томъ же дворе Андрей Марковъ вдовъ дети ево Ефимъ дочь Варвара	68 24 15 22 49 14	66 20 51 18 8
25	во дворе Терентей Никитинъ жена Марфа Василева у нихъ приемышь Фома Сергеевъ	51 16	49

26	во дворе Михайла Никитинъ жена ево Пелагея Ильина дети сынъ Алексий Михайловъ холостъ Григорей дочери Дарья Василиса	61 18 8	59 13 12
27	во дворе Яковъ Михайловъ жена ево Наталья Иванова дети ихъ Григорей дочери Пелагея Анна Татьяна Марфа у Григороя жена Марфа Петрова у нихъ дочь Пелагея	51 26	49 18 13 9 6 25 3
28	во дворе Василей Никифоровъ жена ево Наталья Петрова у нево братъ Сергей	22 19	21
29	во дворе Андрей Никифоровъ жена ево Евдокия Андреева дети ихъ дочери Дарья Матрена Евдокея	41	39 21 16 10

30	во дворе Иванъ Лукьяновъ вдовъ дети ево Игнатей Василей у Игнатей жена Матрена Иванова у него дети сынъ Иванъ дочь Татьяна у Василья жена Анна Данилова	71 26 19 6	25 2 20
31	во дворе Алексей Василевъ жена ево Прасковья Григорьева дети Иванъ Иванъ же	41 9 7	39
32	во дворе Афонасей Василевъ жена ево Наталья Степанова у нихъ сынъ Игнатей дочь Аксинья	31 2	30 9
33	во дворе Никита Афонасевъ вдовъ у него дети дочь Евдокия	31	15
34	во дворе Илья Яковлевъ жена ево Агафья Фомина дети Иванъ Степанъ дочь Марья	31 10 7	29 8
35	во дворе Егоръ Гавриловъ	71	

	жена ево Прасковья Семенова дети ихъ сынъ Иванъ Дмитрей дочь Евдокея у Ивана жена Наталья Борисова дети ихъ сынъ Ларионъ		66 27 20 17 26 2
36	во дворе Семень Никитинъ жена ево Ефросиния Леонтьева дети ихъ сынъ Яковъ дочь Анна	51 14	41 10
37	во дворе Степанъ Степановъ жена ево Матрена Андреева дети ихъ сынъ Григорей Иванъ мать ево вдова Марья Петрова у Степана братъ Михайло	36 9 4 15	33 61
38	во дворе Козма Степановъ жена ево Ульяна Сергеева дети сынъ Матфей	31 5	29
39	во дворе Антонъ Ивановъ жена ево Дарья Степанова дети ихъ сынъ Артемей Андреянъ Степанъ У Артемейя жена Евдокея Иванова	41 21 18 16	21 20

40	во дворе Иванъ Гавриловъ жена ево Ирина Федорова	44	27
41	во дворе Симеонъ Василевъ жена ево Пелагея Петрова дети сынъ Иванъ	23 5	21
Итого: на сентябрь 1764 года в 41 дворе деревни Кудеиха проживали 214 крестьян и их домашних, из них: 110 лиц мужского пола и 104 – женского пола. В графе «кто были у исповеди и святого причастия» указано – «были все».			

Пояснения к исповедным росписям:

В составленных иеромонахом Филаретом росписях в числе бывших в монастырской церкви Покровской Иванъковской пустыни на исповеди и у «святого причастия» показаны «села Порецкаго протоиерей Симеон Герасимов 63 лет от роду, жена ево Матрена Никитина 70 лет от роду». В приведенной выше таблице они не указаны, поскольку, хотя и приобщались к церковным таинствам в Преображенской церкви Покровской Иванъковской пустыни, но в Кудеихе не проживали.

Следует также учитывать, что в указанный период крепостные крестьяне в большинстве своем не имели фамилий в современном их значении и понимании. В церковных книгах и документах у крестьянина вместо фамилии указывалось лишь отчество – имя его отца. Например, если человека звали Михаил, а его отца Никита, то в документах указывалось «Михаил Никитин сын», либо просто «Михаил Никитин». Если у Михаила был сын Алексей, то в документах писалось «Алексей Михайлов», имя деда (Никиты) уже

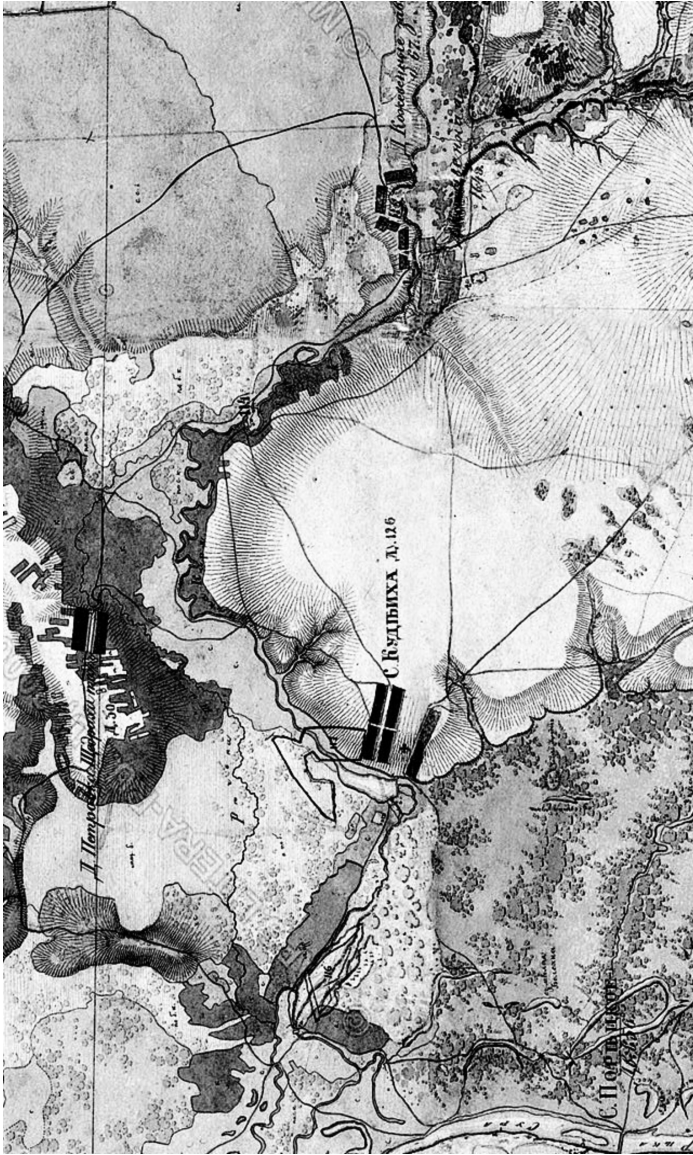
не упоминалось. Так называемая «фамилия» того исторического периода указывала лишь на имя отца и действовала только для одного поколения, а далее уже не упоминалась. После написания женских имен также указывалось имя отца, т.е. чья это дочь. Так, «Пелагѣя Ильинá» означало, что отца Пелагѣи звали Илья, а она – Ильина дочь. См., например, двор № 26 данных росписей.

Приложение IV




Фрагмент «Геометрического атласа» части Алатырского уезда Симбирской губернии 1809 года, составленного старшим землемером титулярным советником Семеном Кукувтиным (с. Преображенское, Кудеиха тож)

Приложение V



Фрагмент топографической карты Алатырского уезда Симбирской губернии 1858 года.
Выполнил прапорщик корпуса топографов Рошков

Приложение VI



Центр села Кудеиха в начале 50-х годов XX века. На переднем плане слева – здание магазина; на среднем плане слева – двухэтажное здание новой школы, справа – здание старой школы; на заднем плане в центре – Преображенская церковь, справа – здание старой школы

Ссылки по тексту:

¹ Вавилов И.М. Из далекого прошлого Поречья (1591–1917 гг.). РГУП Шумерлинский издательский дом, 2003

² Указанное соч. С.С. 36 – 37; См. также: Димитриев В.Д. История Чувашии XVIII века (до крестьянской войны 1773–1775 годов), Чувашское государственное издательство, Чебоксары, 1959, С. 65.

³ Там же.

⁴ Димитриев В.Д. История Чувашии XVIII века (до крестьянской войны 1773-1775 годов), Чувашское государственное издательство, Чебоксары, 1959, С.С. 65,70.

⁵ Сайт Чувашская энциклопедия <http://enc.cap.ru/> Страничка <http://enc.cap.ru/?t=world&lnk=985>

⁶ Даль В.И. Толковый словарь живого великорусского языка. Том 2. М., ОЛМА-ПРЕСС, 2004, С.176.

⁷ Кирилина Н.П. Я тебя приглашаю в мой край. Чебоксары, 2003, С.7

⁸ Никонов В.А. Нечувашские элементы в топонимии Чувашской АССР. – «Диалекты и топонимия Поволжья», выпуск 1, Чебоксары, 1972, С.С. 5-6

⁹ Чистяков В.П. Вдоль по улицам Порецкого – газета «Порецкие вести» от 16.08.2006

¹⁰ Даль В.И. Указ. соч., С. 221

¹¹ Шишкин В.М. Алатырский край в 20 веке: Топонимический словарь. – Чебоксары, Институт туризма и сервиса, 2002, С.56

¹² Сборник историко-статистических материалов по Симбирской губернии, 1868, С.121 См. также:

– Красовский В.Э. Хронологический перечень событий Симбирской губернии. 1732 – 1901. Издание Симбирской губернской Ученой Архивной Комиссии. Изданием А.В. Вьюгина. – Симбирск: Губернская типография, 1901, С.43

– Ешевский С. В. Сочинения по русской истории. М.: Издание М. и С. Сабашниковых, 1900. с. 147

– Димитриев В.Д. История Чувашии XVIII века (до крестьянской войны 1773–1775 годов), Чувашское государственное издательство, Чебоксары, 1959, С. 381.

¹³ Морохин Н.В. Наши реки, города и села. – Нижний Новгород: издательство «Книги», 2007. С.С. 304-305

¹⁴ Шишкин В.М. Алатырский край в 20 веке: Топонимический словарь. – Чебоксары, Институт туризма и сервиса, 2002, С.56

¹⁵ Указанное сочинение автора. С. 53

¹⁶ Там же, С.С. 48,50,52,57,85–86,102.

¹⁷ См., например, Гераклитов А. Алатырская мордва по переписям 1624–1721гг., Саранск, Мордгиз, 1936.

¹⁸ Морохин Н.В. Наши реки, города и села. – Нижний Новгород: издательство «Книги», 2007. С.179

Трубе Л.Л. Достопримечательные географические названия земли Нижегородской. – М., изд-во «Стольный град», 2001, С.28

¹⁹ Димитриев В.Д. К вопросу о заселении юго-восточной и южной частей Чувашии. – «Ученые записки». ЧНИИ. Вып. 14. Чебоксары, 1956, С.С. 173–218

²⁰ Димитриев В.Д. Чувашские исторические предания: Очерки истории чувашского народа с древних времен до середины XIX века. Второе, дополненное издание, Чувашское книжное издательство, Чебоксары, 1993, Часть II, главы IV–V.

²¹ Полное собрание ученых путешествий по России, издаваемое Императорскою Академию Наук по предложению ее президента., Санкт-Петербург, 1821, том III, – Записки путешествия академика Лепехина. Часть I. С. 62.

²² См., например, Димитриев В.Д. История Чувашии XVIII века (до крестьянской войны 1773-1775 годов). Чебоксары: Чуваш. кн. изд-во, 1959

²³ Полное собрание ученых путешествий по России, издаваемое Императорскою Академию Наук по предложению ее президента., Санкт-Петербург, 1821, том III, – Записки путешествия академика Лепехина. Часть I. С. 147

²⁴ Вавилов И.М. Указанное соч., С.16

²⁵ Сайт Древности Симбирского края – <http://www.simbir-archeo.narod.ru>; страничка <http://www.simbir-archeo.narod.ru/Russian/17vek/arshiv/55nakasnye.htm> архив Павла Сергеевича Таушева В. Наказные грамоты и владенные указы, док. № 36 «Копия постановления Симбирской Межевой Конторы о выдаче разным владельцам из Курмышского Алгашинского леса вечных участков. С.С. 85–89

²⁶ Там же.

²⁷ Там же.

²⁸ Масленицкий Т.Г. Топографическое описание Симбирского наместничества 1785 года. Официальный сайт Государственного архива Ульяновской области <http://www.ogugauo.ru> Электронная библиотека <http://www.ogugauo.ru/knigi>

страничка <http://www.ogugauo.ru/alatiruesd>

²⁹ Русская родословная книга, издание «Русская старина», Санкт-Петербург, 1873, С. 18.

См. также:

– Половцов А.А. Русский биографический словарь. Типография В. Демакова, Санкт-Петербург, 1904, Т.24, С.С. 522–524.

– Димитриев В.Д. Порецкая вотчина Алатырского уезда в XVII – начале XVIII веков. Вестник Чувашского университета, 2002, № 1, С.С. 11–13.

³⁰ Димитриев В.Д. Порецкая вотчина Алатырского уезда в XVII – начале XVIII веков. Вестник Чувашского университета, 2002, № 1, С. 11.

³¹ Димитриев В.Д. История Чувашии XVIII века (до крестьянской войны 1773–1775 годов). Чебоксары: Чуваш. кн. изд-во, 1959, С. 111.

³² Русская родословная книга, издание «Русская старина», Санкт-Петербург, 1873, С. 18.

См. также:

– Сборник Императорского Русского Исторического общества. Том 62. Санкт-Петербург, типография Н. Лебедева, 1888. // Алфавитный указатель имен русских деятелей для Русского биографического словаря. Часть 2, С.С. 42, 276, 287.

– Половцов А.А. Русский биографический словарь. Типография В. Демакова, Санкт-Петербург, 1904, Т.24, С.С. 516–524, Т.25, С.48

– Димитриев В.Д. Порецкая вотчина Алатырского уезда в XVII – начале XVIII веков. Вестник Чувашского университета, 2002, № 1, С.С. 11-13.

– Сайт ПЛАМ.РУ Онлайн библиотека <http://www.plam.ru>

Страничка Князь с реки Сити

http://www.plam.ru/hist/devjat_vekov_yuga_moskvy_mezhdu_filjami_i_brateeom/p16.php

³³ Димитриев В.Д. Порецкая вотчина Алатырского уезда в XVII – начале XVIII веков. Вестник Чувашского университета, 2002, № 1, С.13–14.

³⁴ Димитриев В.Д. Порецкая вотчина Алатырского уезда в XVII – начале XVIII веков. Вестник Чувашского университета, 2003, № 1, С. 31.

³⁵ Димитриев В.Д. Указ. соч., С.С. 12,14–15.

См. также: Русская родословная книга, издание «Русская старина», Санкт-Петербург, 1873. С.С. 54, 240–242.

– Русский биографический словарь: Нааке – Николай Николаевич Старший. – Изд. Императорским Русским Историческим Обществом, Санкт-Петербург, Типография Главного управления Уделов, 1914, Т.11, С.84,98.

– Сборник Императорского Русского Исторического общества. Том 62. Санкт-Петербург, типография Н. Лебедева, 1888. // Азбучный указатель имен русских деятелей для Русского биографического словаря. Часть 2. С.С. 54, 55.

– Сайт Соликамского краеведческого музея

<http://skm.solkam.ru>

– Энциклопедический словарь Ф.А. Брокгауза и И.А. Ефрона, Типо-Литография И.А. Ефрона, Санкт-Петербург, Т. XI, 1893, С. 415.

³⁶ Димитриев В.Д. История Чувашии XVIII века (до крестьянской войны 1773-1775 годов), Чувашское государственное издательство, Чебоксары, 1959, С. 503.

³⁷ Димитриев В.Д. Порецкая вотчина Алатырского уезда в XVII – начале XVIII веков. Вестник Чувашского университета, 2003, № 1, С.34.

³⁸ Димитриев В.Д. История Чувашии XVIII века (до крестьянской войны 1773-1775 годов), Чувашское государственное издательство, Чебоксары, 1959, С.С. 67, 68, 113, 228, 503.

³⁹ Там же; С. 70

⁴⁰ ЦАНО, фонд 570 Нижегородской духовной консистории, опись 554, дело 52, л.л. 1,1об.

⁴¹ Арнольдов М.В. Храм Св. Троицы в Порецком. Материалы для истории и статистики Симбирской губернии. Издание Симбирского губернского статистического комитета, Симбирск, 1866, Вып.1.

⁴² Вавилов И.М. . Указ. соч., С. 35.

⁴³ Российская родословная книга, изданная князем Петром Долгоруковым. Часть 2, Санкт-Петербург, печатано в типографии Эдуарда Веймара, 1855, С.С. 68,83.

Русский биографический словарь: Сабанеев – Смыслов. – Издано под наблюдением председателя Императорского Русского Исторического Общества А.А. Половцова, Санкт-Петербург, типография В. Демакова, 1904, Т. 18, С.С. 117–118.

⁴⁴ Димитриев В.Д. Порецкая вотчина Алатырского уезда в XVII – начале XVIII веков. Вестник Чувашского университета, 2002, № 1, С. 12.

⁴⁵ Димитриев В.Д. Порецкая вотчина Сайт Чувашская энциклопедия <http://enc.cap.ru/>

страничка <http://enc.cap.ru/?t=publ&hry=164&lnk=3369>

Димитриев В.В. История Чувашии XVIII века (до крестьянской войны 1773-1775 годов), Чувашское государственное издательство, Чебоксары, 1959, С. 504.

⁴⁶ Вавилов И.М. Указ. соч., С. 37.

⁴⁷ ЦАНО, Фонд № 570 Нижегородской духовной консистории, опись 554, дело 119, л. 1.

⁴⁸ Сайт Древности Симбирского края – <http://www.simbir-archeo.narod.ru>

страничка: Создание Симбирского наместничества (губернии). 1780 год.

<http://simbir-archeo.narod.ru/Russian/18vek/gubernia1780/goroda/goroda/alatir/18.htm>

⁴⁹ ЦАНО, Фонд № 570 Нижегородская духовная консистория, опись № 555 дел постоянного хранения за 1771-1784 годы, дела №№: 132, л. 26 (1771 год); д.96, л.4об (1773 год); 277, л.4об, 6, 10, 15 (1773 год); 97, л. 26 (1775 год); д.91, л.75, 76, 76об (1777 год); д.79, л. 32, 32 об., 33, 33 об. (1779 год); д.54, л.1, 2, 39 (1784 год);

⁵⁰ Сайт Древности Симбирского края – <http://www.simbir-archeo.narod.ru>

страничка: Создание Симбирского наместничества (губернии). 1780 год.

<http://simbir-archeo.narod.ru/Russian/18vek/gubernia1780/goroda/goroda/alatir/18.htm>

⁵¹ Бантыш-Каменский Д. Словарь достопамятных людей Русской земли. Часть 5. Издан Александром Ширяевым, Москва, университетская типография, 1836, С.С. 10–11.

⁵² Госистархив Чувашской Республики, Фонд № 143 Алатырское уездное казначейство, опись 2, дело 3.

⁵³ См., например: Кирилина Н.П. Я тебя приглашаю в мой край. Чебоксары, 2003, С. 29.

⁵⁴ Материалы для географии и статистики России, собранные офицерами Генерального штаба. Симбирская губерния. Часть I, составил полковник Генерального штаба Липинский, Санкт-Петербург, 1868, С. 123.

⁵⁵ Сайт Древности Симбирского края <http://simbir-archeo.narod.ru>

страничка Архив Павла Сергеевича Таушева

<http://simbir-archeo.narod.ru/Russian/17vek/arshiv/55nakasnye>

⁵⁶ Госистархив Чувашской Республики, Фонд № 143 Алатырское уездное казначейство, опись 2, дело 20. «Ревизская сказка, составленная на дворовых людей и крестьян графа Салтыкова Петра Ивановича, с. Преображенское, Кудеиха тож» 1816 год.

⁵⁷ Сайт Древности Симбирского края; страничка <http://simbir-archeo.ru/Russian/17vek/arshiv/index.htm>

Материалы исторические и юридические района бывшего Приказа Казанского Дворца. Том VI, архивы Сергея Алексеевича Пантусова и Александра Сергеевича Волкова.

⁵⁸ Аудиозапись беседы с жительницей села Кудеихи 1899 года рождения. Из личного архива автора.

⁵⁹ Данные сведения указаны на топографической карте Симбирской губернии, составленной в 1858 году прапорщиком Корпуса топографов Рошковым – участником топографической экспедиции под руководством А.И. Менде.

⁶⁰ Списки населенных мест. Симбирская губерния по сведениям 1859 года. Издано Центральным Статистическим Комитетом Министерства Внутренних Дел под редакцией А. Артемьева, Санкт-Петербург, 1863, С. 15

⁶¹ Сайт Чувашская энциклопедия <http://enc.cap.ru>

Гусаров Ю.В., статья Мятлевы страничка <http://enc.cap.ru/?t=publ&lnk=1223>

⁶² Сведения о помещичьих имениях в 100 душ и выше. Приложения к трудам редакционных комиссий для составления положений о крестьянах, выходящих из крепостной зависимости. Том 3, Симбирская губерния, С.-Петербург, типография В. Безобразова, 1860, С. 10 – 11.

⁶³ Материалы для географии и статистики России, собранные офицерами Генерального штаба. Симбирская губерния. Составил Генерального штаба полковник Липинский.

Санкт-Петербург, 1868, Часть I. С. 452, Часть II. С. 143.

Сайт Чувашская энциклопедия <http://enc.cap.ru>

страничка <http://enc.cap.ru/?t=publ&hry=164&lnk=3369>

Димитриев В.Д., статья Порецкая вотчина

⁶⁴ Материалы для географии и статистики России, собранные офицерами Генерального штаба. Симбирская губерния. Часть I, составил полковник Генерального штаба Липинский, Санкт-Петербург, 1868, С. 420.

⁶⁵ Официальный сайт Чебоксарско-Чувашской епархии, страничка – История монастырей и их храмов— <http://www.cheb-eparhia.ru/Hierarhy.aspx?id=69>

– Официальный сайт Государственного исторического архива Чувашской Республики. – <http://www.gia.archives21.ru/>,

страничка – http://www.gia.archives21.ru/putevoditel/putev1_12.htm#ЦЕРКВИ

– Работа Рябовой К.А. «Храм Преображения Господня села Кудеихи» на Республиканской открытой олимпиаде по туризму и краеведению Чувашской Республики, 2007.

– Кирилина Н.П. Я тебя приглашаю в мой край. Чебоксары, 2003.С.С.27–28.

– Кирилина Н.П. Православные купола Поречья, Чебоксары, 2009.

⁶⁶ Список населенных мест Симбирской губернии. Издание Симбирского губернского правления, 1884, Симбирская губернская типография, С.С. 89–90

⁶⁷ Волости и важнейшие селения Европейской России. Выпуск 4. Губернии Нижне-Волжской области. Издание Центрального статистического комитета. Санкт-Петербург, типография Министерства внутренних дел, 1883, С. 63

⁶⁸ Список населенных мест Симбирской губернии. Издание Симбирского Губернского правления, печатано в Симбирской губернской типографии, 1884, С. 89

⁶⁹ Тройницкий Н.А. Населенные места Российской Империи в 500 и более жителей (по данным Первой всеобщей переписи населения в 1897 году), С.-Петербург, 1905. С. 210.

Список населенных мест Симбирской губернии. Издание Симбирского Губернского правления, печатано в Симбирской губернской типографии, 1897, С.245.

⁷⁰ Н.И. Баженов – Статистическое описание соборов, монастырей, приходских и домовых церквей Симбирской епархии по данным 1900 года.

Список литературы и архивных источников:

– Арнольдов М.В. Храм Св. Троицы в Порецком. Материалы для истории и статистики Симбирской губернии. Издание Симбирского губернского статистического комитета, Симбирск, 1866, Вып. I.

– Баженов Н.И. Статистическое описание соборов, монастырей, приходских и домовых церквей Симбирской епархии по данным 1900 года.

– Бантыш-Каменский Д. Словарь достопамятных людей Русской земли. Часть 5. Издан Александром Ширяевым, Москва, университетская типография, 1836.

– Вавилов И.М. Из далекого прошлого Поречья (1591–1917 гг.). РГУП Шумерлинский издательский дом, 2003.

– Волости и важнейшие селения Европейской России. Выпуск 4. Губернии Нижне-Волжской области. Издание Центрального статистического комитета. Санкт-Петербург, типография Министерства внутренних дел, 1883 год.

– Гераклитов А. А. Алатырская мордва по переписям 1624– 1721 гг., Саранск, Мордгиз, 1936.

– Государственный исторический архив Чувашской Республики. Фонд 143 Алатырское уездное казначейство.

– Даль В.И. Толковый словарь живого великорусского языка. М., ОЛМА-ПРЕСС, 2004.

– Димитриев В.Д. История Чувашии XVIII века (до крестьянской войны 1773–1775 годов). Чебоксары: Чуваш. кн. изд-во, 1959.

– Димитриев В.Д. К вопросу о заселении юго-восточной и южной частей Чувашии. – «Ученые записки». ЧНИИ. Вып. 14. Чебоксары, 1956.

– Димитриев В.Д. Порецкая вотчина Алатырского уезда в XVII – начале XVIII веков. Вестник Чувашского университета, 2002, № 1. С.С. 11–26; 2003, № 1. С.С. 3–39.

– Димитриев В.Д. Чувашские исторические предания: Очерки истории чувашского народа с древних времен до середины XIX века. Второе, дополненное издание, Чувашское книжное издательство, Чебоксары, 1993.

– Ешевский С. В. Сочинения по русской истории. М.: Издание М. и С. Сабашниковых, 1900.

– Записки путешествия академика Лепехина. Полное собрание ученых путешествий по России, издаваемое Императорскою Академиею Наук по предложению ее президента. – Санкт-Петербург, 1821, том III.

– Кирилина Н.П. Я тебя приглашаю в мой край. – Чебоксары, 2003.

– Кирилина Н.П. Православные купола Поречья. – Чебоксары, 2009.

– Красовский В.Э. Хронологический перечень событий Симбирской губернии. 1732 – 1901. Издание Симбирской губернской Ученой Архивной Комиссии. Иждивением А.В. Вьюгина. – Симбирск: Губернская типография, 1901.

– Материалы для географии и статистики России, собранные офицерами Генерального штаба. Симбирская губерния. Части I и II, составил полковник Генерального штаба Липинский, Санкт-Петербург, 1868.

– Морохин Н.В. Наши реки, города и села. – Нижний Новгород: издательство «Книги», 2007

– Никонов В.А. Нечувашские элементы в топонимии Чувашской АССР. – «Диалекты и топонимия Поволжья», выпуск 1, Чебоксары, 1972

– Половцов А.А. Русский биографический словарь. Типография В. Демакова, Санкт-Петербург, 1904, Т.24, 25.

– Российская родословная книга, изданная князем Петром Долгоруковым. Часть 2, Санкт-Петербург, типография Э. Веймара, 1855.

– Русская родословная книга, издание «Русская старина», Санкт-Петербург, 1873.

– Русский биографический словарь: Нааке – Николай Николаевич Старший. – Изд. Императорским Русским Историческим Обществом, Санкт-Петербург, Типография Главного управления Уделов, 1914.

– Русский биографический словарь: Сабанеев – Смыслов. – Издано под наблюдением председателя Императорского Русского Исторического Общества А.А. Половцова, Санкт-Петербург, типография В. Демакова, 1904, Т. 18.

– Рябова К.А. Храм Преображения Господня села Кудеихи. // Работа на Республиканской открытой олимпиаде по туризму и краеведению Чувашской Республики, 2007.

– Сведения о помещичьих имениях в 100 душ и выше. Приложения к трудам редакционных комиссий для составления положений о крестьянах, выходящих из крепостной зависимости. Том 3, Симбирская губерния, С.-Петербург, типография В. Безобразова, 1860.

– Сборник историко-статистических материалов по Симбирской губернии, 1868.

– Сборник Императорского Русского Исторического общества. Том 62. Санкт-Петербург, типография Н. Лебедева, 1888. // Азбучный указатель имен русских деятелей для Русского биографического словаря. Части 1 и 2.

– Списки населенных мест. Симбирская губерния по сведениям 1859 года. Издано Центральным статистическим комитетом Министерства внутренних дел, под редакцией А.И. Артемьева, Санкт-Петербург, 1863.

– Список населенных мест Симбирской губернии. Издание Симбирского Губернского правления, печатано в Симбирской губернской типографии, 1884.

– Список населенных мест Симбирской губернии. Издание Симбирского Губернского правления, печатано в Симбирской губернской типографии, 1897.

– Троицкий Н.А. Населенные места Российской Империи в 500 и более жителей (по данным Первой всеобщей переписи населения в 1897 году), С.-Петербург, 1905.

– Трубе Л.Л. Достопримечательные географические названия земли Нижегородской. – М., изд-во «Стольный град», 2001.

– Центральный архив Нижегородской области. Фонд 570 Нижегородская духовная консистория.

– Чистяков В.П. Вдоль по улицам Порецкого – газета «Порецкие вести» от 16.08.2006

– Шишкин В.М. Алатырский край в 20 веке: Топонимический словарь. – Чебоксары, Институт туризма и сервиса, 2002.

– Энциклопедический словарь Ф.А. Брокгауза и И.А. Ефрона, Типо-Литография И.А. Ефрона, Санкт-Петербург, Т. XI, 1893.

Интернет-ресурсы:

- Сайт Древности Симбирского края – <http://www.simbir-archeo.narod.ru>
страничка <http://www.simbir-archeo.narod.ru/Russian/17vek/arshiv/55nakasnye.htm>
архив Павла Сергеевича Таушева
страничка: Создание Симбирского наместничества (губернии). 1780 год.
<http://simbir-archeo.narod.ru/Russian/18vek/gubernia1780/goroda/goroda/alatir/18.htm>
- Сайт Государственного архива Ульяновской области –
<http://www.ogugauo.ru>
страничка: <http://www.ogugauo.ru/alatiruesd>
Масленицкий Т.Г. Топографическое описание Симбирского наместничества 1785 года.
- Сайт Чувашская энциклопедия – <http://enc.cap.ru/>
- Сайт ПЛАМ.РУ Онлайн библиотека <http://www.plam.ru>
страничка Князь с реки Сити http://www.plam.ru/hist/devjat_vekov_yuga_moskvy_mezhdu_filjami_i_brateevo/p16.
- Сайт Соликамского краеведческого музея <http://skm.solkam.ru>



**История
Преображенской
церкви
села Кудеиха**



Иллюстрация с картины А.Л. Ржевской (1861–1934) «Отче наш»

I. Возникновение церкви Преображения Господня и некоторые установленные о ней сведения

История Преображенской церкви села Кудеиха восходит к первой половине XVIII века и начинается, как это не покажется странным, не с Кудеихи, а с другого поселения, которое в те далекие времена было расположено в нескольких километрах от Кудеихи. Речь идет о небольшом православном мужском монастыре – Покрѳвской Ивѳньковской пѳстыни.

Покрѳвская Ивѳньковская пѳстынь Алѳтырского уезда находилась в 45 верстах^б на север от Алѳтыря^с, в пяти

^а **Архимандрит Иннокентий (Просвирнин)** (1940–1994) – в миру Просвирнин Анатолий Иванович – историк православной церкви, окончил Московскую духовную академию, будучи священником, работал в редакции «Журнала Московской Патриархии», был автором ряда научных трудов по богословию и православной религии.

^б **Верста** – одна из основных русских мер длины, применяемая до введения метрической системы мер. Уложением царя Алексея Михайловича 1649 года была установлена верста в одну тысячу сажѳней. Наряду с ней в XVIII веке стала использоваться путевая (для измерения расстояния между поселениями) верста, равная 500 сажѳням или 1066 метрам (1,066 км).

^с **Алѳтырь (Алѳтор, Алѳторь)** – город, уездный центр. Официальной датой основания города считается 1552 год – время первого упоминания в Патриѳршей (Никоновой) лѳтописи. 4 августа 1552 года царь Иоанн Васильевич при походе на Казань подошел со своим войском к высокому берегу Суры в месте впадения в неё реки Алѳтырь и «...приказал тут же ... построить город рубленный и укрепить его по всем правилам крепостного искусства, назвав его по имени реки Алѳтырем».

верстах от Порéцкого^а и в трех верстах от Кудéихи. Пустынь была расположена в дремучем лесу правобережья реки Суры^б (называемое «Засу́рье», в отличие от левобережья – «Прису́рья») на правом берегу реки Кири^с и озера Ива́нь (в те годы русло реки Кири проходило через озеро Ивань), в нескольких километрах от устья Кири при впадении ее в реку Суру, почти напротив села Порецкое.

Документальных сведений о дате или периоде основания Пúстыни пока не обнаружено. Однако, имеются достоверные сведения об ее упразднении – Покровская Иваньковская мужская пустынь была упразднена «по **Высочайшему Повелению**» императрицы Екатерины II при учреждении монастырских штатов^д в 1764 году¹.

^а **Порéцкое** – русское село Алатырского уезда, основание которого относят к 1591 году. Как гласит народное предание, первыми поселенцами были опальные приближенные Ивана Грозного, сторонники погибшего при таинственных обстоятельствах царевича Дмитрия, которые были сосланы на окраину Московского государства – на необжитые присурские пустоши. В исторических документах Порецкое, как крупное поселение, впервые упомянуто в 1616 году.

^б **Река Сура́** – правый приток реки Волги. Берет начало у села Сурские Вершины Ульяновской области, впадает в Волгу в Нижегородской области, протекает по Ульяновской, Нижегородской и Пензенской областям, Мордовии, Марий Эл и Чувашии. Общая длина реки – 841 км

^с **Река Ки́ря** – правый приток реки Суры. Берет начало в лесном массиве у восточной окраины пос. Ки́ря Алатырского района. Протекает по Алатырскому, Ибресинскому и Порецкому районам Чувашии. Общая длина реки 91 км. Впадает в Суру в 3,5 км ниже по течению от с. Порецкое. Главные притоки реки: слева – р. Орёл, р. Паральша, р. Моргауш; справа – р. Юбал.

^д **Монастырские штаты** – по Указу (Манифесту) императрицы Екатерины II от 26 февраля 1764 года, известному как «указ о духовных штатах», монастырям на содержание было назначено денежное годовое жалованье. Сами же монастыри были разделены на три класса – первый, второй и третий – с установлением в каждом монастыре штатного количества монашествующих. Такие монастыри являлись штатными. Те же монастыри, которые не вошли в число штатных, перешли в катего-

На момент упразднения на Пустыни было две церкви: одна – во имя Преображения Господня^е с двумя приделами^ф: один во имя Владимирской Божией Матери, второй во имя преподобных Петра Афонского^г и Онурфия Великого^h; вторая церковь – во имя Покрова Божией Матери^и.

рию «заштатных», т.е. не получающих от казны содержания. Они частью оставлены были на своем содержании, однако в большинстве своем были упразднены (закрыты) с переводом монашествующих в штатные монастыри и с образованием в оставшихся церквях приходов со священниками.

^е **Преображение Господне** – в православии один из двенадцатых праздников (известен среди верующих также как «яблочный спас»), празднуется 6(19) августа и установлен в память о том, как лик Иисуса Христа чудесным образом преобразился на горе Фавор, где три ближайших ученика Спасителя – апостолы Иаков, Иоанн и Петр – увидели славу своего Учителя, беседующего в сиянии лучей с двумя великими ветхозаветными пророками – Моисеем и Илией. «И когда молился, вид лица Его изменился, и одежда Его сделалась белою, блистающей» – см. Евангелие от Мф., 17, 1–13; от Мк., 9, 2–13; от Лк., 9, 28–36.

^ф **Придел** – часть православного храма (пристройка) с дополнительным к основному алтарю алтарем и со всеми необходимыми принадлежностями, с иконостасом и храмовой частью для молящихся. Приделы, как правило, располагаются по одну или обе стороны от главной, центральной части храма, и называются боковыми приделами.

^г **Петр Афонский** – в Православной церкви почитается в лике преподобного. Раннехристианский святой. День памяти 25 июня (12 июня по старому стилю) как и преподобного Онурфия Великого. Родом грек, служил воеводой в императорских войсках и жил в Константинополе, был взят в плен сирийцами и заключен в крепость на реке Евфрат. Петр дал обет, что если он освободится из плена, то примет постриг и уйдет в монастырь. По освобождении из плена Петр стал монахом и поселился на горе Афон, где жил 53 года, не видя людей, в строгом посте и молитве. Известен у русских людей под именем Петра Поворота, Солнцеворота. Название это дано Петру Афонскому оттого, что, по народным приметам, в этот день «солнце укорачивает свой ход, а месяц идет на прибыль», а также, что «солнце поворачивает на зиму, а лето – на жару».

^h **Онурфий Великий** – в Православной церкви почитается в лике преподобных. День памяти 25 июня (12 июня по старому стилю). Ран-

Еще в 1763 году при настоятеле монастыря иеромонахе^а Иринáрхе, вместо сгоревшей первого июля 1754 года деревянной Покровской церкви, на Пустыни была заложена каменная Покровская церковь, строительство ее уже было доведено до сводов, однако она осталась недостроенной по причине упразднения монастыря.

Храм Преображения Господня был деревянным и являлся надвратной церковью^б Ива́нчиковской пустыни. Вот какое описание Преображенской церкви содержится в «Ведомости о Пустыни за 1742 год»: «Церковь над Святыми воротами^с деревянная холодная, в ней престол^д Преоб-

нехристианский святой, египетский пустынный IV века. По преданию узнал от старцев о пустынных и захотел подражать им. Тайно ушёл из монастыря в пустыню, где встретил пустытника, ставшего его учителем. В старину на Руси также обращались с молитвой к святому Онуфрию о новопрестáвленных, веря в то, что ему дано препровождать дýши умерших. Поэтому есть традиция освящать некоторые кладбищенские храмы во славу святого преподобного Онуфрия.

^а **Покрòв** – Покрòв Пресвятой Богородицы и Приснодéвы Марии празднуется Русской Православной Церковью 14 октября по новому стилю. Это главный осенний праздник, история которого восходит к 910 году, когда в одном из храмов Иерусалима во время богослужения юродивый Андрей и его ученик Епифаний увидели парящую в воздухе Богородицу, которая распростерла над молящимися свое широкое белое покрывало – покров.

^а **Иеромона́х** – монах, имеющий сан священника, ибо священниками в монастырях были сами монашествующие.

^б **Примечание.** Церковь, расположенная над главным входом в монастырь (Святыми вратами) называлась надвратной.

^с **Святы́е Врата́** – ворота, являющиеся главным входом в монастырь.

^д **Престо́л** – в православном храме самая важная часть алтаря – четырехсторонний стол посреди алтаря, на котором размещены крест, Евангелие. Он особым образом освящен, на него надеваются священные одежды. На нем же освящаются хлеб и вино для причащения. Является самым священным местом в храме. Отсюда – престольный праздник, т.е. посвященный событию в истории православия или свя-

ражения Господня; при оной же церкви по правую сторону придел теплый, в нем престол Владимирския Пресвятыя Богородицы; по левую сторону придел холодный, в нем престол Петра Афонскаго и Онуфрия Великаго»².

Настоятель монастыря иеромонах Иринáрх совместно с братией^е в 1763 – 1764 годах отремонтировали снаружи эту церковь. Была перекрыта крыша над двумя боковыми приделами (правом теплом приделе церкви с престолом во имя Владимирской Пресвятой Богородицы и левом холодном приделе с престолом во имя святых Онуфрия Великого и Петра Афонского). Работы выполнял наемный работник – крестьянин села Порецкое Иван Столяров, за что ему было выплачено 24 рубля. Однако Пустынь все же была упразднена.

После упразднения Пустыни, как следует из текста архивного документа от 4 декабря 1764 года: « ...съ тоя Пустыни начальствующаго съ братией взяты были скаски^ф, ...которой кто какой желаетъ монастырь для жительства, а того монастыря церковь и все хоромное строение, и все церковныя вещи дѣховныхъ делъ правитель оставилъ при ономъ же строителе^г, ...а дабы церковь не осталась безцельна, то велеть избрать церковный клиръ^h и ...предста-

тому, в честь которого освящен храм, а потому празднуемый с особой торжественностью.

^е **Братия** – монахи одной общины, одного монастыря.

^ф **Скаски (сказки)** – документы делопроизводства в учреждениях России XVII–XVIII вв., официальные показания, сообщения, донесения, записи устных показаний несудебного характера.

^г **Строитель** – настоятель монастыря, не имевший сана игумена или архимандрита.

^h **Церковный клир** – состав лиц, служащих при какой-либо одной церкви (приходе): как священнослужителей (священники и диаконы), так и церковнослужителей (псаломщики, пономари, дьячки, чтецы и др.). Называется также церковным причтом.

вить **Его Преосвященству^а** для проверки **въ самоскорейшемъ времени³**.

Таким образом, деревянная Преображенская церковь Покровского Ивановского монастыря была переведена из разряда монастырских церквей в разряд приходской церкви Кудеихи. Церковь была разобрана, перенесена местными жителями в Кудеиху и восстановлена в ней с одним престолом в честь Преображения Господня⁴.

Следовательно, возникновение в Кудеихе первой приходской церкви, а это была перенесенная кудеихинскими крестьянами с Пустыни деревянная церковь Преображения Господня, имело место в 1765 году. С этого времени деревня Кудеиха становится селом. К приходу Преображенской церкви были причислены жители существовавших в тот период в Засурье поселений – деревни Кудеихи (ставшей селом) и деревни «Стекляного завода» (ныне село Кожевенное).

О переносе с Пустыни и восстановлении в Кудеихе именно этой церкви свидетельствует и следующий документ. В архивном фонде № 570 Нижегородской духовной консистории^б Центрального архива Нижегородской области (ЦАНО г. Нижний Новгород), в описи № 555 дел постоянного хранения за 1775 год, в деле № 97 **«Ведомости Порецковского духовного правления^с о церковнослужителях**

^а **Примечание:** – здесь имеется в виду епископ Нижегородский и Алатырский Феофан (Чарнуцкий).

^б **Духовная консистория** – в православной церкви учреждение при архиерее по управлению епархией. Духовные консистории являлись высшими органами духовной власти, ведали духовным управлением и судом, регистрацией актов гражданского состояния и расторжения браков. Консистории функционировали до 1918 года.

^с **Порецковская** – так именовалась в дореволюционный период, наряду с наименованием «Порецкая», административно-территори-

и их детях за 1775 год» на листе 26 под № 77 значится: «церкви Преображения Господня села Кудеихи, что была Покровской Иваньковской пустыни, иерея^d Петра Иванова дети – Федор, 7 лет, и Михаил, 4 года; и пономаря^e Ивана Иванова дети – Василий, 12 лет, Тихон, 4 года, Василий, 2 года»⁵.

После случившегося в 1824 году в Кудеихе большого пожара, в результате которого в селе сгорела перенесенная с Пустыни деревянная Преображенская церковь, кудеихинские мужики по грязи и бездорожью на своих плечах перенесли с Пустыни в Кудеиху камни недостроенной, разрушенной временем и разбойниками монастырской Покровской церкви, а затем «всем миром» на свои средства построили в Кудеихе церковь, добавляя в раствор белок яиц, что придавало кладке необыкновенную прочность. (И действительно, когда в самом начале 40-х годов XX века церковь в Кудеихе пытались разрушить, то смогли лишь незначительно разломать часть купола, а также снять и отправить на переплавку колокола, стены же не поддались людскому натиску и устояли)⁶.

Вновь построенная в Кудеихе каменная церковь была освящена также в честь Преображения Господня, в 1829 году в ней начались богослужения.

альная единица – Порéцкая (Порéцковская) волость, а также единицы церковно-территориального деления епархии – Порéцковское Духовное Правлѣние, Порéцковская пятіна. **Духовное правлѣние** – низшая инстанция церковного управления в России с 1744 по 1895 годы. Позднее часть их функций была передана благочинным округам, часть – консисториям.

^d **Иерей** – священник в православной церкви.

^e **Пonomарь** – низший церковный служитель, не имеющий степени священства. Обязан созывать верующих на службу колокольным звоном, возжигает свечи в храме, подает кадило, помогает псаломщикам при чтении и пении.

Вначале каменная церковь в Кудеихе (как и сгоревшая в пожаре деревянная церковь) была однопрестольная – с престолом в честь Преображения Господня. С 1870 года в храме были открыты еще два придела – с престолом в честь Рождества Христова и во имя Покрова Пресвятой Богородицы, однако престол Преображения Господня остался главным. Церковная служба ведется в этой белокаменной красавице-церкви и по сей день⁷.

В книге Л. Ю. Браславского^а «Православные храмы Чувашии» дается следующее описание храма:

«Церковь каменная, теплая, длина с колокольней 9 сажень^б, наибольшая ширина 7 сажень, высота до верхнего карниза 3 сажени. На церкви две главы. Иконостас^с главного храма: длина 3 сажени, высота 3 сажени, в приделах; длина по 4,5 аршина^д, высота 5,5 аршина. Колокольня 2-ярусная, высота 6 сажень. Штат причта: священник, диакон, псаломщик. Действующая»⁸.

В справочнике Н.И. Баженова^е «Статистическое описание соборов, монастырей, приходских и домовых церквей

^а **Браславский Леонид Юрьевич** – религиовед, профессор, доцент кафедры культурологии Чувашского государственного университета, автор многочисленных трудов по истории и религии Чувашии.

^б **Сажень** – мера длины, употреблявшаяся в России после 1835 года и до принятия метрической системы мер: одна сажень = 3 аршина = 7 фут = 48 вершков = 2,1336 метра.

^с **Иконостас** – в православной церкви перегородка (стена) от южной до северной стены храма с установленными в определенном порядке иконами и резными дверями, отделяет алтарную часть от средней части храма.

^д **Аршин** – мера длины, употреблявшаяся в России после 1835 года и до принятия метрической системы мер: 1 аршин = 4 четверти (пяди) = 16 вершков = 28 дюймов = 71,12 см.

^е **Баженов Николай Иванович** – 1873 года рождения, уроженец Вологды, из семьи священника, окончил Императорскую Казанскую духовную академию со степенью кандидата богословских наук. Про-

Симбирской епархии по данным 1900 года» по четвертому благочинническому округу^f Алатырского уезда^g за № 385 указано: «с. Кудеиха, при речке Кире. Храм каменный, построен прихожанами в 1829 году и распространен в 1870 году. Престолов в нем три: главный – в честь Преображения Господня, в одном приделе – в честь Рождества Христова и в другом – в честь Покрова Пресвятые Богородицы.

Причт состоит из священника, диакона^h и псаломщикаⁱ.

Дома: у священника – общественный, у диакона и псаломщика – собственные, все три на церковной земле.

Прихожан: В селе Кудеихе (н. р. – население русское) в 117 дворах 469 мужеского и 520 женского пола.

В деревне Кожевенной (бывший кожевенный завод, при речке Кире, в 6 верстах; н. р.) в 41 дворах – 163 мужеского и 170 женского пола.

живал в Симбирске. С августа 1899 года – инспектор, затем штатный преподаватель логики, психологии, начальных оснований и краткой истории философии и дидактики в Симбирской духовной семинарии. Статский советник. Имел три ордена: Святого Станислава и Святой Анны, Святого Станислава 2-й степени. Автор многочисленных публикаций в «Симбирских епархиальных ведомостях» того времени по истории и состоянию приходов и храмов Симбирской губернии.

^f **Благочиннический округ** – церковная административно-территориальная единица (церковный округ, благочиние) в составе епархии, возглавляется должностным лицом – благочинным.

^g **Уезд** – административно-территориальная единица Российского государства. Первоначально это была совокупность волостей, тяготевших к какому-либо центру (городу). Управлялся уезд княжескими наместниками, а с начала XVII века – воеводой. Как административно-территориальная единица с начала XVIII века уезд входил в состав губернии.

^h **Диа́кон (дья́кон)** – священнослужитель в русской православной церкви, имеющий первую (низшую) степень священства, помощник священника, помогающий ему при богослужении. Сам совершать богослужение и таинства не имеет права.

ⁱ **Псаломщик** – низший церковный служитель, не имеющий степени священства, дьячок. Читает и поет во время богослужения.

В (деревне) бывшем стекловаренном заводе (при речке Кире, в 5 верстах; н. р.) в 55 дворах – 220 мужского и 242 женского пола.

В деревне Шадрихе (Ново-Петровка, при речке Тиновке, в 4 верстах; сообщению с храмом препятствует речка Киря в половодье; н. р.) в 42 дворах 168 мужского и 178 женского пола.

Всего в 255 дворах 1020 мужского и 1110 женского пола.

Церковно-приходское попечительство есть. Церковно-приходская школа существует в селе Кудеихе с 1888 года, помещается в собственном здании.

В деревне Кожевенной существует школа грамоты с 1898 года, помещается в общественном здании.

Ближайшие села: Порецкое в 5 верстах и Сиява в 10 верстах.

Расстояние от Симбирска – 217 верст, от Алатыря – 50 верст, от Порецкого волостного правления – 5 верст. Почтовый адрес – село Порецкое»⁹.

В настоящее время Преображенская церковь в Кудеихе сохранилась в том виде, в каком она была достроена в 1870 году – имея в виду планировочную структуру. Храм также имеет три престола: главный центральный престол – в честь Преображения Господня; правый придел – с престолом в честь Покрова Божией Матери; левый придел – с престолом в честь Рождества Христова. Церковь каменная, теплая. Длина церкви с колокольней – 19 метров, наибольшая ширина – 15 метров, высота до верхнего карниза – 6,4 метра. На церкви одна глава. Колокольня 2-х ярусная, высотой 12,8 метра. Территория храма обнесена деревянной оградой. Церковь относится к категории приходских церквей. Настоятелем храма является иерей Евгений Анатольевич Слепухин¹⁰.

До октября 2012 года церковь Преображения Господня в Кудеихе входила в состав IX Благочиннического округа Чебоксарско-Чувашской епархии^а Московского Патриархата Русской Православной Церкви. После образования в современной России ряда новых епархий Преображенская церковь входит в состав II Благочиннического округа Алатырской епархии Чувашской митрополии^б.

Алатырская епархия в составе Чувашской митрополии образована решением Священного Синода^с от 4 октября 2012 года путем выделения ее из состава Чебоксарской епархии в административных границах Алатырского, Батыревского, Ибресинского, Порецкого и Шемуршинского районов Чувашской Республики. Правящему архиерею^д Алатырской епархии Синод постановил иметь титул «Алатырский и Порецкий». Епископом Алатырским и Порецким является Феодор (Белков Александр Михайлович).

Епископ^е Алатырский и Порецкий Феодор родился 9 мая 1960 года, в 1983 году окончил военно-медицинскую акаде-

^а **Епархия** – в Российском государстве крупная церковно-административная территориальная единица православной церкви во главе с архиереем (епископом).

^б **Митрополия** – епархия, церковно-административный округ, подчиненный митрополиту.

^с **Священный Синод** – Высший коллегиальный орган по делам русской православной церкви. Учрежден Петром I как Святейший Правительствующий Синод в 1721 году вместо упраздненного им Патриаршества. Ведал вопросами толкования религиозных догматов, соблюдения обрядов, вопросами духовной цензуры и просвещения, борьбы с еретиками и раскольниками с 1917 года - Священный Синод - высший орган управления РПЦ в период между Архиерейскими Соборами.

^д **Архиерей** – священнослужитель третьей (высшей) степени священства – митрополит, архиепископ, епископ. Управляет епархией. Из числа архиереев избирается патриарх. В настоящее время эти звания сохраняются как почетный титул.

^е **Епископ** – возглавляет церковно-административный округ (епархию), священнослужитель высшей (третьей) степени священства, к которой относятся епископы, архиепископы, митрополиты и патриархи. Общее звание священнослужителей этой степени – архиереи. Все архиереи являются монахами.

мию имени С.М. Кирова, подполковник медицинской службы, в 2005 году окончил Волгоградское духовное училище, в этом же году рукоположен^а во диакона, 10 декабря 2006 года рукоположен во иерея, в 2011 году окончил Нижегородскую духовную семинарию, 8 апреля 2012 года в Свято-Троицком мужском монастыре города Чебоксáры пострíжен в монашество с наречением имени Феóдор в честь святого праведного Феодора Ушакова, решением Синода от 4 октября 2012 года избран епископом Алатырским и Порецким, 14 октября 2012 года возведен в сан архимандрита^б. 30 ноября 2012 года в Тронном зале Патриарших покоев Храма Христа Спасителя в Москве Святейший Патриарх Московский и всея Руси Кирилл возглавил чин наречения архимандрита Феодора в епископа Алатырского и Порецкого.

II. Священно– и церковнослужители Преображенской церкви села Кудеиха. Приход и прихожане

Удалось установить некоторые биографические данные о жизни и деятельности первых священно и церковнослужителей Преображенской церкви села Кудеиха.

При наличии в приходе Преображенской церкви на 1765 год 73 приходских дворов^с, из которых 41 двор в селе

^а **Рукоположение (хиротония)** – богослужение, во время которого совершается таинство священства, т.е. посвящение (возведение) в священнослужители.

^б **Архимандрит** – в православной религии высшее духовное звание священника-монаха, присваиваемое настоятелям православных мужских монастырей.

^с **Примечание.** Данные о количестве дворов показаны по исповедным росписям, составленным иеромонахом Покровской

Кудеиха и 32 двора на «Стекляном» заводе (ныне село Кожевенное), а на 1770 год при наличии 60 приходских дворов только в селе Кудеиха (без учета количества дворов на «Стекляном» заводе) в церкви Преображения Господня священно- и церковнослужителей «по силе указов, по штату и по дворовому числу быть надлежало: попов – один, дьячков^d – один, пономарей – один».

Дело в том, что в XVIII веке в период церковных реформ Петр I старался сократить число церковно- и священнослужителей. Одной из мер к сокращению количества духовенства было запрещение строить новые церкви. Архиереи, принимая епархию, должны были давать клятвенное обещание, что «ни сами не будут, ни другим не допустить строить церквей свыше потребности прихожан».

Важнейшим нововведением в этом отношении, в частности, для жизни белого духовенства^e, являлась попытка Петра I «определить указне^f число священно-церковно-служителей и такъ церкви распорядить, чтобы довольное ко всякой число прихожанъ было приписано». Синодским указом 1722 года Монастырскому Приказу^g велено было составить точную роспись духовенства (духовные штаты), по которым

Иваньковской пустыни Филаретом в 1764 году. (ЦАНО, фонд 570, опись 554, дело 214, л.л. 1–8).

^d **Дьячок** – низший церковный служитель, не имеющий степени священства.

^e **Белое духовенство** – в православии общее название не монашествующих (приходских) священнослужителей, состоящих в браке, в отличие от черного духовенства, – лиц священного сана, принявших монашество и давших обет безбрачия.

^f **«Определить указне»** – законодательно установить.

^g **Монастырский приказ** – центральное государственное учреждение в России в 1650-1725 годах. Осуществлял контроль над церковными вотчинами. Ведал административно-финансовыми и судебными вопросами церковного управления.

определялось, «дабы^а больше триста дворовъ и въ великихъ приходахъ не было, но числилось бы въ такомъ приходе, где одинъ священникъ, 100 дворовъ или 150, а где два, тамо 200 или 250. А при трехъ числилося бы до 800 дворовъ, а при толкиныхъ попахъ больше двухъ дьяконовъ не было бъ, а причетникамъ^б быть по препорции поповъ, то есть при каждомъ попе одинъ дьячокъ и одинъ пономарь».

Впервые священно- и церковнослужители Преображенской церкви села Кудеиха упоминаются в К्लीровыхъ ведомостях^с церковей Порецковской пятины^д Алаторского уезда за 1771 год, где в Ведомости церкви Преображения Господня села Кудеихи указано, что «при имеющихся в Кудеихе на 1771 год шестидесяти приходскихъ дворахъ значатся:

1. Иерей Петр Иванов, 49 лет;
2. Дьячок Михайло Алексеев, 21 год;
3. Пономарь Иван Иванов, 24 года»¹¹.

Иерей (священник) Петр Иванов, 1720 или 1722 года рождения (в различных архивных документах указано по-

^а **Дабы** – чтобы.

^б **Причѣтчик** – член церковного причта из числа церковнослужителей (дьячок, чтец, пономарь, псаломщик).

^с **Кліровые ведомости** являлись церковным отчетным документом и составлялись ежегодно по каждой церкви. Ведомости содержали обобщающую информацию о церкви и церковном клире (имя и фамилия священно и церковнослужителей, их возраст, семейное положение), указывалось число домов в приходе, количество душ мужского и женского пола. К्लीровые ведомости отсылались в духовное правление и далее в духовную консисторию.

^д **Пятіна (десятіна)** – церковная административно-территориальная единица. Часть территории епархии с расположенными в ней приходами, церквями, монастырями. В церковном управлении термин «десятина» либо «пятина» обозначал не столько территориальный округ, сколько совокупность приходов, находящихся в административно-финансовом отношении в ведении «поповского» старосты. Таким делением территориального округа на более мелкие административ-

разному), по установленным архивным документам, хранящимся в Центральном архиве Нижегородской области (ЦАНО) упоминается как иерей церкви Преображения Господня села Кудеиха с 1771 по 1784 годы¹². Он был женат, однако сведений о его супруге установить не представилось возможным^е. Как и у всех священнослужителей того периода, семья иерея Петра Иванова была многодетной. Удалось установить некоторые сведения лишь в отношении его сыновей, поскольку сведения о детях священнослужителей женского пола в обязательном порядке стали указываться в церковных отчетных документах лишь с 1824 года.

Для более четкого и понятного уяснения описываемых событий следует напомнить, что в XVII веке низшие сословия в Российском государстве не имели отчеств и фамилий в современном их значении. Духовенство начало массово получать фамилии лишь в конце XVIII – первой половине XIX века. При регистрации в любых учётах, в том числе в церковных книгах, у каждого конкретного человека вместо фамилии указывалось имя его отца. Например, если человека звали «Петр», а его отца – «Иван», то в документах указывалось «Петр Иванов сын», либо просто – «Петр Иванов». А если в дальнейшем у Петра появлялся сын, предположим, Семен, то в документах писалось – «Семен Петров», имя деда Семена (Ивана) уже не упоминалось и т.д. То есть, так называемая «фамилия» того исторического периода указывала на имя отца и действовала только для

но-финансовые единицы облегчался надзор за жизнью и деятельностью духовенства, сбор налогов и пр.

^е **Примечание** – сведения о женах священнослужителей в обязательном порядке стали указываться в соответствующих отчетных церковных документах лишь с 1826 года.

одного поколения, а далее уже не упоминалась. В рассматриваемом случае применительно к современным условиям мы бы указали – Семен Петрович Иванов.

Итак, у иерея Преображенской церкви села Кудеиха Петра Иванова было четверо сыновей: Иван, Федор, Федот и Михаил.

1. Старший сын Иван Петров, 1748 года рождения, упоминается в **Ревизских сказках о церковнослужителях и их детях по ведомству Порецковского духовного правления за 1774 год**. На 1772 год был женат. Сведений о семье установить не удалось. 2 апреля 1772 года Иван был посвящен дьячком в церковь Успения Пресвятой Богородицы села Мангушево того же Порецковского духовного ведомства, куда и переехал со всем своим семейством.

2. Сын Федор Петров, также упоминается в **Ревизских сказках о церковнослужителях и их детях по ведомству Порецковского духовного правления за 1774 год**. В названном документе указано, что сын иерея Петра Иванова Федор «во время бывшего в 1769 году церковнического разбора взят в военную службу». Здесь же указан и его возраст – 15 лет. Указанный возраст Федора применительно к дате составления документа (1774 год) вызывает обоснованные сомнения, ибо выходит, что Федор был взят на военную службу в 1769 году в десятилетнем возрасте. Либо в тексте документа возраст указан ошибочно (что, кстати, было достаточно распространенным явлением), либо следует понимать так, что он был взят на службу в возрасте 15 лет и указанный в документе возраст надлежит относить к 1769 году. Такое было вполне возможным, поскольку еще в 1732 году фаворит императрицы Анны Иоанновны (годы правления 1730–1740) – президент Военной коллегии Бурхард Христофор Миних (1683–1767) утвердил набор рекрутов на

военную службу в возрасте от 15 до 30 лет. Следовательно, Федор был 1754 года рождения, что более правдоподобно. В пользу такого толкования можно отметить и то обстоятельство, что в отчетных церковных документах указывались лишь дети, проживавшие вместе с родителями, и здесь указан возраст Федора (15 лет), в котором он проживал в Кудеихе вместе со своей семьей до взятия его на военную службу.

3. Третий сын упоминается в **Ведомостях Порецковского духовного правления о церковнослужителях и их детях за 1775 год** как Федор, 1768 года рождения. Однако, имя в данном документе указано, по всей вероятности, неверно, поскольку в последующих документах указано имя Федот (в **Клировых ведомостях церковей Порецковской пятины Алаторского уезда за 1776 и 1779 годы, в Клировых ведомостях церковей Алаторской округи за 1784 год**).

По сведениям на 1776 год (т.е. в возрасте 8 лет) Федот уже обучался грамоте по часослову^а. По данным 1784 года Федот в возрасте 16 лет обучается в «**Алаторской гимназии**». Вполне вероятно, имеется в виду Алатырское духовное училище, основанное в 1738–1740 годах в Алатыре при Свято-Троицком монастыре как подготовительная школа при Нижегородской архиерейской славяно-латинской школе. В 1778 году учреждено как низшая духовная школа при монастырях. В 1800-х годах называлось русским училищем, подчинялось Нижегородской семинарии, с 1800 года – Казанской духовной семинарии. В сентябре 1818 года на его

^а **Часослов** – наиболее распространенная и чаще всего употребляемая в Православной Церкви богослужебная книга, содержащая тексты молитвословий суточного богослужения. В церкви она применялась каждодневно. Часослов и его сокращенный вариант – Часовник – использовались на Руси для обучения детей грамоте.

базе было открыто духовное уездное училище. Закрыто в 1918 году. Дальнейших сведений о судьбе Федота не установлено.

4. Сын Михайла, 1771 года рождения, по данным **Клировых ведомостей церковей Порецковской пятины Алаторского уезда за 1776 год**, Михайла в возрасте 6 лет уже обучается грамоте по часослову, затем изучал **Псалтирь**^а. Других сведений о нем не выявлено.

Первыми церковнослужителями причта церкви Преображения Господня села Кудеиха были дьячок Михайла Алексеев и пономарь Иван Иванов.

Дьячок Михайла Алексеев был 1750 (или 1755) года рождения (в различных документах сведения о дате рождения разнятся). Впервые он упоминается как дьячок Преображенской церкви в **Клировых ведомостях церковей Порецковской пятины Алаторского уезда за 1771 год в Ведомости церкви Преображения Господня села Кудеихи за указанный год**. На эту дату Михайла Алексеев был холост. В феврале 1772 года^б он указом произведен в село Порецкое «**дьячком же**» (на данный период в селе Порецкое была только одна церковь – во имя Святой Живоначальной Троицы, т.е. Троицкий собор^с, построенный на средства богатого крестьянина села Порецкое Артёмия Андреевича Кóжина в 1723 – 1728 г.г.). В последующем дьячок

^а **Псалтирь** – священная книга, входящая в состав Библии, которая состоит из 150 песней или псалмов. В Православной Церкви Псалтирь более всех других священных книг употребляется при богослужении.

^б **Указ** – общее название распорядительных документов, направляемых вышестоящими ведомствами нижестоящим учреждениям или должностным лицам.

^с **Троицкий собор** – собор сохранился до настоящего времени. Построен на средства крестьянина Артёмия Андреевича Кóжина, начат строительством в 1723 году, открыт в 1728 году, расширен в 1852 году

Михайла Алексеев упоминается в связи с событиями, связанными с прохождением в 1774 году отрядов Емельяна Пугачева через Порецкое на Алатырь. Из хранящихся в ЦАНО (г. Н.Новгород) архивных документов следует, что священники Троицкой церкви села Порецкое Иван и Данила Федоровы организовали встречу крестьян с пугачевцами, выйдя за село с иконами, хлебом и солью, за что были отстранены от священнослужения в церкви и жили «въ томъ же селе Порецке съ женами и детьми въ безмерной печали и за неполучениемъ дохода съ пропитаниемъ своимъ претерпевая немалую нѹжду»¹³.

Описывая судьбу других священно- и церковнослужителей Троицкой церкви в этот период, канцелярист Нижегородской духовной консистории Сергей Шишкин осенью 1775 года писал в пояснительной записке: «А протчия священно и церковнослужители въ томъ селе Порецкомъ тогда не были наказаны, протопопъ Семень Герасимовъ зъ дьячкомъ Семеномъ Андреевымъ находился въ отъезде въ Нижнемъ, а дьяконы Алексей Федоровъ, Маркъ Василевъ и дьячекъ Михайла Алексеевъ имелись въ укрывательстве, дьяконы за рекою Сурой въ лесу, дьячекъ же Михайла Алексеевъ въ Нижнемъ. Канцеляристъ Сергей Шишкинъ»¹⁴.

на средства владелицы Порѣцкой вѣтчины помещицы Параскѣевоы Ивановны Мятлевоы (урождѣнной Салтыкѣвоы). Церковь каменная с главным престолом во имя Святоы Живоначальной Троицы. Придѣлы с престолами в честь Успѣния Бѣжией Матери и во имя Святого Николая Чудотворца. Высота колокольни – 57 метров. Закрыт в 1934 году. В 2006 году настоятелем и ответственным за восстановление Свято-Троицкого собора был назначен иерей Павел Гуцаев, продолжавший нести послушание настоятеля Преображенской церкви в селе Кудеиха Порецкого района. Собор освящен в 2009 году. Храм действует по настоящее время. Настоятелем является благочинный 2-го Благочинническаго округа Алатырской епархии протоиерей Павел Гуцаев.

Вместо выбывшего в Порецкое Михайлы Алексева дьячком Преображенской церкви в Кудеихе был назначен Данило Федотов, 1753 либо 1754 года рождения. Он был женат, имел детей. Однако сведений о жене и детях найти не удалось. Упоминается он как дьячок церкви Преображения Господня села Кудеиха с 1776 по 1784 годы. В 1784 году Данило Федотов был рукоположен в сан дьякона и выбыл со своим семейством в церковь Успения Божией Матери села Сутяжное Алатырского уезда «во дьякона ж». На освободившееся место дьячка был определен Тихон Иванов – сын пономаря кудеихинской церкви Ивана Иванова.

Сам же Иван Иванов впервые указан как пономарь Преображенской церкви в **Клировых ведомостях церковей Порецковской пятины Алатырского уезда за 1771 год в Ведомости церкви Преображения Господня села Кудеихи** на указанную дату.

Он упоминается в различных архивных документах как пономарь Преображенской церкви с 1771 по 1784 годы. Иван Иванов родился в 1742 году. Был женат. Имел троих сыновей. Самый старший – Василий, родился в 1763 году. В возрасте 14 лет (по данным на 1777 год) уже был обучен читать и писать. На 1779 год был холост. Второй сын – уже упоминавшийся выше Тихон, 1771 года рождения. С 6 лет обучался грамоте по часослову. С 1784 года Тихон в возрасте 13 лет был определен на место дьячка Преображенской церкви в Кудеихе вместо убитого в село Сутяжное Данилы Федотова. На указанную дату Тихон обучался в Алатырской гимназии. Третий сын пономаря Ивана Иванова – Василий, 1773 года рождения, тоже был обучен грамоте – с 6 лет обучался грамоте по часослову, а затем обучался писать¹⁵.

Уместно будет отметить, что по указанию Петра I, изложенному еще в мае 1722 года, в пункте 27 «**Прибавления к**

Духовному Регламенту о правилах причта церковного и чина монашескаго» пресекались всяческие попытки священников включать в состав церковного клира родственников. Дозволялось такое только в особых случаях по просьбе прихожан и с благословения епископа.

«27. При многих церквах поп не припускает в церковники чужих, но своими сынами или сродниками места того служения занимает, иногда и не смотря, угодны ли суть и грамоте искусни. Сие... для того наипаче вредно есть, что тако удобнее попу... о служении и порядке не радеть, и раскольщиков покрывать. Того ради весьма зло сие пресекать епископы должны, а противное творящих попов жестоко наказывать, разве по приговору прихожан, и по благословению именному епископа, может священник сына своего, петь и честь искуснаго, да только единого имети в дьячках или пономарях, а прочих, добре изучившихся, отдавать к другим церквам»¹⁶.

Видимо, назначение Тихона Иванова дьячком Преображенской церкви, в клире которой состоял его отец – пономарь Иван Иванов, и явилось таким исключением, свидетельствующим о благочестивом поведении священно– и церковнослужителей Преображенской церкви в Кудеихе, а также об уважительном к ним отношении со стороны прихожан. И действительно, службу свою они несли исправно, «с примерною ревностию», о чем красноречиво свидетельствует следующая запись в архивных документах: «Тако ж из них никто под следствием не находился и виновным не был, и ничем не штрафован»¹⁷.

Из архивных документов, которые удалось обнаружить в фондах Нижегородской духовной консистории ЦАНО (г. Н.Новгород), следует, что в 1770–1784 годах в

приходе Преображенской церкви села Кудеиха было 60 приходских дворов¹⁸.

Вместе с тем, в одном из документов указанного периода, – в **Экстрактах** из исповедных росписей^а церковью Симбирского наместничества за 1784 год по Преображенской церкви села Кудеиха Алаторской округи (с большой степенью вероятности ошибочно) указаны 95 приходских дворов¹⁹. Однако, в **Клировых ведомостях** церковью Алаторской округи за 1784 год, в **Ведомости** церкви Преображения Господня села Кудеихи вновь значатся 60 приходских дворов. Данное количество приходских дворов в Кудеихе указано и в последующих документах – вплоть до 1795 года²⁰.

В **Экстрактах**^б из метрических ведомостей церковью Поречковского духовного правления за 1778–1779 годы по приходу Преображенской церкви села Кудеиха имеются следующие данные:

«В 1778 году в Кудеихе родилось: 23 мужчины, 24 женщины, всего обоего пола – 47 человек; браком сочетавшихся – 2 лица, супружеств – 1; умерших – 14 мужчин, 13 женщин, всего – 27 человек обоего пола».

В 1779 году в 60 приходских дворах Кудеихи проживали 383 мужчины и 390 женщин. Ревизских душ^с было 178.

^а **Духовные (исповедные) росписи** – посемейные списки, которые составлялись в церкви ежегодно с целью предоставления в духовное правление сведений о прихожанах, бывших у исповеди и у причастия, а также о тех, кого не было и по каким причинам. Списки составляли по дворам, первым указывался глава семьи и отношение к нему других членов семьи, их имена, отчества, фамилии, число лет от роду, даты прохождения исповеди и причастия.

^б **Экстракт** – краткое изложение содержания с приведением выдержек из документов в учреждениях России XVIII–XIX в.в.

^с **«Ревизские души»** – лица, которые учитывались в ходе проводимой ревизии. В ходе первых двух ревизий (1719–1727 г.г. и 1744–1747 г.г.) в перепись включались только лица мужского пола.

Духовного звания исповедовавшихся – 7 мужчин и 3 женщины, неисповедовавшихся – 1 мужчина и 2 женщины, дворовых исповедовавшихся – 15 мужчин и 15 женщин, поселян исповедовавшихся – 323 мужчины и 335 женщин, неисповедовавшихся – 33 мужчины и 30 женщин. Родилось в этом году: 15 мужчин, 25 женщин, всего обоего пола – 40 человек; браком сочетавшихся – 10 лиц, супружеств – 5; умерших – 14 мужчин, 22 женщины, всего – 36 человек обоего пола²¹.

В 1795 году в Кудеихе числилось в 60 приходских дворах 578 жителей – 248 мужчин и 230 женщин²².

В фондах Государственного исторического архива Чувашской Республики хранится целый ряд документов по Преображенской церкви села Кудеиха²³.

Так, в материалах фонда № 256 (Учреждения и учебные заведения духовного ведомства) в **Духовной росписи церкви Преображения Господня села Кудейхи за 1818 год**, поданной 28 августа 1818 года в Алатырское духовное правление^d Алатырскому соборному протоиерею^e Иоанну Миловскому, сказано: «**Роспись Казанской Епархии Симбирской губернии Алатырского уезда ведомств Алатырского духовного правления села Кудейхи церкви Преображения Господня иерея Федора Никитина с причтем и обретававшимся при оной церкви в приходе^f нижеявленных чинов, людей.**

^d **Духовное правление** – низшая инстанция церковного управления в России с 1744 по 1895 годы. Позднее часть их функций была передана благочинным округам, часть – консисториям.

^e **Протоиерей** – главный, первый в ряду священников при церкви, обычно настоятель церкви. Этот сан часто жалуются как почетное личное отличие.

^f **Церковный приход** – община (церковный округ) православного населения (мирян), имеющая свой храм с причтом.

Духовных: священников – 1, дьяков^а – 1, дьячков и пономарей – 2, жен их – 3, детей их – 11, дворовых 15, крестьян – мужского пола 967, женского – 1058. всего мужского пола 990, женского 1084»²⁴.

Духовные (исповедные) росписи в обязательном порядке должны были содержать информацию об исповедовавшихся и не исповедовавшихся, а также о раскольниках. Это имело важное значение, поскольку исповедь и причастие были обязательными православными обрядами, не бывшие на исповеди и у причастия наказывались штрафом, а раскольники платили двойной подушной оклад. А потому в конце названной выше духовной росписи Преображенской церкви было указано: «Въ томъ нашемъ Преображенскомъ приходе приписанныхъ, и утаенныхъ дворовъ не имеется, и въ означенныхъ тѣтѣшныхъ жителей и пришлыхъ ни какого чина и возраста людей подъ укрьвательствомъ раскольниковъ нет, и которые въ сей росписи указаны исповедавшиеся и причастившиеся, все подлинно исповедывались и къ святымъ таинствамъ приобщились, бѣде же изъ онаго нашего показання явится мало что ложное или какая тайна въ присутствии и зато повинны мы...»^б.

По данным на 1819 год причт Преображенской церкви состоял из четырех человек, – двух священнослужителей (иерея Федора Никитина и дьякона Даниила Федотова) и

^а Дьяк – (по тексту в значении дьякон – см. выше).

^б Примечание – указанный документ обнаружен в Государственном историческом архиве Чувашской Республики местным краеведом-любителем С.Н. Майоровым. Цитируется по книге Н.П. Кирилиной «Я тебя приглашаю в мой край», Чебоксары, 2003, с.с. 28–29.

^с Духовник – в православной церкви священник, который совершает в отношении определенного лица (своего чада) таинства покаяния. Духовник руководит духовной жизнью чада, утешает его в скорбях и печалях, советом помогает ему разрешить различные житейские вопросы, молится о своём чаде. Духовнику под угрозой потери духовного

двух церковнослужителей (дьячка Григория Семенова и пономаря Василия Иванова). К духовному сословию принадлежали и члены их семейств.

У иерея Федора Никитина была жена Матрена. Они имели троих детей – сына по имени Петр и двух дочерей – Евдокию и Ирину. Жену дьякона Даниила Федотова звали Екатерина, у них была дочь Агриппина. У дьячка Григория Семенова и у его жены Марии на указанный период детей не было. А вот пономарь Василий Иванов и жена его Мария имели пятеро дочерей – Варвару, Марию, Екатерину, Марфу и Анну. Духовником^с всех вышеуказанных лиц был иерей церкви Рождества Христова села Большое Талызино Курмышского уезда Алексей Григорьев²⁵.

В 1819 году в приходе Преображенской церкви насчитывалось 428 дворов, в которых проживало 2169 лиц мужского и женского пола. Это были жители не только села Кудеиха, но и близлежащих засурских деревень – Кожёвенной, Стекловаренного завода, Каменный Враг (Никольской), Владимировки (Глухой)^д, Шадрихи²⁶.

В 1850 году число священно и церковнослужителей Преображенской церкви, а также членов их семей, составляло 18 человек. Священнослужителями были иерей Лев Щеглов и диакон Алексей Андреев.

Иерей Лев Стефанович Щеглов был 1809 года рождения. Он имел троих детей: дочь Анну, 1836 года рождения; сына Владимира, 1838 года рождения; дочь Лариссу (так указано в архивном документе), 1840 года рождения;

сана запрещается открывать грехи исповедующегося или укорять его за них, после исповеди они должны быть им забыты.

^д **Примечание.** Следует отметить, что существование на 1819 год деревень Владимировка (Глухая) и Никольская (Каменный Враг) какими-либо литературными источниками или архивными документами не подтверждено.

Диакон Алексей Андреев был 1804 года рождения, его жена Наталья Федоровна Андреева также родилась в 1804 году. У них были дети – сын Петр (1837 года рождения) и дочь Екатерина (1839 года рождения).

В штате было также два церковнослужителя – дьячок Иван Борисов 1806 года рождения и пономарь Александр Иванов 1819 года рождения. Жена дьячка Ивана Борисова Екатерина Алексеевна Борисова была 1806 года рождения. У них была дочь Евдокия 1832 года рождения. Жену пономаря Александра Иванова звали Параскева (Прасковья) Ивановна (родилась в 1821 году). В 1850 году у них родился сын Василей. Кроме новорожденного, у них было две дочери – Ольга (1844 года рождения) и Марья (1846 года рождения). В 1853 году у них родился сын Михаил.

Из сведений, указанных в духовных ведомостях Преображенской церкви села Кудеиха за 1850 и 1853 годы, следует, что все духовные лица и члены их семей были на исповеди у духовника – священника церкви села Порецкое Николая Митлонова, а Святых Таинств все они приобретались в своей приходской церкви. Духовные ведомости составлялись протоиереем А. Никольским, как и положено, в двух экземплярах. Один экземпляр направлялся в Алатырское духовное правление Симбирской епархии, второй передавался в ризницу^а Преображенской церкви «для хранения и справок».

В августе 1853 года священником Преображенской церкви являлся Николай Дмитриевич Сретенский. Он родился в 1826 году в семье причетчика Дмитрия Сретенского

^а **Ризница** – помещение в церкви, специально предназначенное для хранения облачения священнослужителей и церковной утвари.

и его жены Евгении Платоновны Сретенской. Отец Николай Дмитриевича умер до 1853 года, а его мать Евгения Платоновна (1805 года рождения) проживала вместе с сыном в Кудеихе. Николай Сретенский был женат. Жена его, Евдокия Наумовна, была на год моложе своего мужа. В 1849 году у них родилась дочь Ольга, которой в 1853 году было 4 года.

В составе причта Преображенской церкви оставались диакон Алексей Андреев, дьячок Иван Борисов и пономарь Александр Иванов²⁷.

На 1853 год в приходе Преображенской церкви числилось 1676 прихожан мужского и женского пола. По словной принадлежности прихожане распределялись следующим образом: военные (в т.ч. вдовы солдатки) – 91; купцы, мещане, обыватели – 6; дворовые люди – 174; крестьяне – 1389²⁸.

Не стало среди прихожан Преображенской церкви жителей небольших засурских деревенок Владимировки (Глухой) и Каменного Врага (Никольской). Скорее всего, они были отнесены к приходу Спасско-Николаевской церкви (церкви Спаса Нерукотворного Образа)^b, построенной в

^b **Примечание** – церковь каменная, двухэтажная, с двумя престолами: на нижнем этаже – в честь Нерукотворного Образа Спасителя, на верхнем этаже – во имя Святителя Николая Чудотворца. На церкви одна глава. Длина с колокольней – 21,3 м, ширина – 8,5 м, высота до верхнего карниза – 8,5 м. Колокольня трехъярусная. Была закрыта в 1941 году и подверглась значительным разрушениям. Восстановлена в 2008–2011 годах под руководством иеромонаха Иордана (Бердиера), освящена 1 марта 2011 года митрополитом Чебоксарским и Чувашским Варнавой, ныне действующая. До 1901 года к ней была приписана деревянная Богоявленская церковь с. Кармалейский Гарт (построена на средства прихожан в 1891 году).

1825 году в селе Сия́ва (другое название – Краснобо́рская^а Слобода)^б на средства помещицы Прасковьи Ивановны Мятлевой.

В 1858 году в приходе Преображенской церкви числилось 268 дворов – в Кудеихе было 126 дворов; в д. Петровке, Щедрихе тож, – 30 дворов; в деревнях кожевенного и стекловаренного заводов – соответственно 67 и 45 дворов²⁹.

Происходят изменения и в жизни причта Преображенской церкви села Кудеиха. В семье священника Николая Дмитриевича Сретенского и его жены Евдокии Наумовны радостное событие – в 1855 году у них родился сын Аркадий. В семью диакона Алексея Андреева и его жены Натальи Федоровны приходит горе. Еще до 1850 года их старшая дочь Елизавета (1830 года рождения) вышла замуж за причетчика Успенской церкви села Борт-Сурманы Курмышского уезда (ныне село Бортсурманы Пильнинского района Нижегородской области) Василия Курмышского, однако вскоре он умирает, оставив на руках у вдовы малолетнего сына Григория (1851 года рождения). Елизавета Алексеевна Курмышская вынуждена вернуться с сыном в Кудеиху.

^а **Примечание** – в ряде исторических документов данный населенный пункт именовался также село Сия́во либо Краснобо́рская Слобода́. Так, например, в метрической книге Преображенской церкви села Кудеиха за 1856 год, хранящейся в Государственном архиве Ульяновской области (ГАУО), во второй части «**О бракосочетавшихся**» по сведениям за 8 февраля 1856 года указано: «**Жених: села Куденхи крестьянин Александр Иванович Егоров, 18 лет, православный, первым браком. Невеста: села Красноборской Слободы крестьянина Ивана Петровича Багрова дочь Евдокия, 17 лет, православная, первым браком. Поручители жениха села Куденха крестьяне Петр Иванович Егоров и Василий Осипович Максимов, невесты – села Красноборской Слободы Фрол и Никита Багровы.**» (ГАУО, фонд 134, опись 6, дело 233, листы 1131об – 1132).

^б **Слобода́** – поселение, жители которого временно освобождены от налогов.

На 1859 год Елизавета со своим сыном проживают в Кудеихе совместно с родителями.

В 1859 году дьячком Преображенской церкви значится 28-летний Петр Розов. Его жена Евдокия Ивановна родилась в 1832 году, ей 27 лет. У них две дочери – Александра, родившаяся в 1858 году, и Клавдия – 4-х месяцев от роду. Бывший до 1859 года штатным дьячком 53-летний Иван Борисов остается при церкви, но числится «заштатным» дьячком.

Вместо выбывшего пономаря Александра Иванова пономарем становится 39-летний Михаил Иванович Ветвинский. Он женат. Его жена Агрипина Ивановна, 1819 года рождения. В семье у них пятеро сыновей – Федор, 1846 года рождения; Григорий, 1848 года рождения; Василий, 1849 года рождения; Степан, 1851 года рождения; Константин, 1853 года рождения; Иван, 1856 года рождения.

Духовником причта Преображенской церкви является священник Спасско-Николаевской церкви села Красногорская Слобода (Сиява) Владимир Петрович Розолов, у которого все они были на исповеди, а Святых Таинств приобщались в своей церкви в Кудеихе³⁰.

В 1859 году в Преображенском приходе дворов было уже 304, в них проживало 1426 человек. В Кудеихе было 129 приходских дворов, в которых проживало 655 жителей – 296 мужского и 359 женского пола. В деревне кожевенного завода (Кожевенной) в 67 дворах проживало 220 человек – 107 мужского и 113 женского пола. В деревне стекловаренного завода (Стекловаренной) в 78 дворах проживало 345 жителей – 169 мужского и 176 женского пола. В деревне Ново-Петровке (Шадрихе) в 30 дворах проживало 206 человек, из них 99 мужского и 107 женского пола³¹.

В 1860 году в приходе Преображенской церкви числилось 290 приходских дворов, проживало крепостных

крестьян мужского пола – 622, дворовых людей мужского пола – 44 человека. На этот год количество приходских дворов в селе Кудеиха указано только 119, в них проживало 277 крепостных крестьян мужского пола и 14 дворовых людей. Кроме того, в церковный приход входили жители близлежащих засурских русских селений. В деревнях кожевенного и стекловаренного заводов был 141 двор, в них проживало 256 крепостных крестьян мужского пола и 20 дворовых людей. В деревне Шадриха (Ново-Петровка) в 30 приходских дворах проживало 89 крепостных крестьян мужского пола и 10 дворовых людей³².

С 1864 по 1877 год включительно штат священно– и церковнослужителей Преображенской церкви состоял из трех человек – приходского священника Андрея Валентиновича Сахарова и двух церковнослужителей – дьячка Петра Розова (упоминается в составе церковного причта еще в 1859 году, служил дьячком Преображенской церкви до 1877 года, то есть, как минимум, 18 лет) и пономаря Михаила Ивановича Ветвинского. В январе 1864 года их было даже четверо – в метрической книге Преображенской церкви за 1864 год в январе месяце указан еще и диакон Алексей Андреев, служивший в церкви в этом сане еще в 1850 году, также помогавший священнику Андрею Сахарову в богослужении и совершении церковных таинств^а.

Из записей в метрических книгах^б Преображенской церкви села Кудеиха следует, что порой служители церкви

^а **Церковные таинства** – особая категория священнодействия, особые церковные обряды, обладающие особой силой, значение которых наиболее важно в духовной жизни верующего. В православии семь таинств: крещение, миропомазание, причастие, покаяние, брак, елеосвящение и священство.

^б **Церковные метрические книги** – книги записей актов рождения и крещения, бракосочетания и смерти. Они заполнялись тем священ-

принимали участие в церковных обрядах и таинствах не как священно– или церковнослужители, а как обычные миряне – жители села.

Так, в метрической книге за 1867 год указано, что 10 июня 1867 года у временнообязанного крестьянина села Кудеиха Семена (Симеона) Алексеевича Мишина и его законной жены Ларисы Ивановны Мишиной, оба православного вероисповедания, родился сын Петр. Крещен он был 11 июня. Таинство крещения совершал священник Андрей Сахаров, «при сем находились» дьячок Петр Розов и пономарь Михаил Ветвинский. Восприемниками Петра Мишина указаны: «деревни Шадрихи крестьянская девица» Параскева Ивановна Гузнеева и приходский пономарь Михаил Иванович Ветвинский³³.

В метрической книге за 1876 год указано, что 5 апреля 1876 года у крестьянина села Кудеиха Василия Матвеевича Клюкина и его законной жены Агриппины Ивановны Клюкиной, оба православного вероисповедания, родился сын Василий. Крещен он был 9 апреля этого же года. Таинство

ником, который венчал, крестил и отпевал прихожан своего прихода. Метрические книги начали вестись в церквях России не ранее 1722 года. Состояла каждая книга из трех частей, содержащих следующие сведения: о рождении – дата рождения и крещения, имя и фамилия, место жительства и вероисповедание родителей и крестных родителей (восприемников), законность и незаконность рождения; о браке – имя, фамилия, место жительства, национальность, вероисповедание жениха и невесты, в каком возрасте вступают в брак, дата венчания, фамилии и имена свидетелей; о смерти – имя, фамилия, место жительства, возраст умершего, дата и причина смерти, место захоронения. Метрические книги велись в двух экземплярах: один направлялся на хранение в архив консистории, второй – оставался в церкви. Велись метрические книги в церковных приходах до 1918 года, затем регистрация актов гражданского состояния была передана отделам ЗАГС местных органов исполнительной власти.

крещения совершал священник Андрей Сахаров с дьячком Петром Розовым и пономарем Михаилом Ветвинским. Восприемниками^а Василия указаны «села Кудеихи девица» Дарья Ивановна Егорова и сам приходский священник Андрей Валентинович Сахаров³⁴.

Из записей в метрической книге за 1870 год следует, что при рождении 4 ноября 1870 года у крестьянина села Кудеиха Степана Игнатьевича Артюхина и его законной жены Матроны Михайловны Артюхиной, оба православного вероисповедания, дочери Екатерины, крещенной 8 ноября этого же года в Преображенской церкви, таинство крещения совершал священник Андрей Сахаров с дьячком Петром Розовым, а восприемниками Екатерины были Матрона Васильевна Сорокина (жена крестьянина села Кудеиха Ивана Григорьевича Сорокина) и приходский пономарь Михаил Иванович Ветвинский³⁵.

Михаил Иванович Ветвинский являлся пономарем (с 1883 года псаломщиком) Преображенской церкви села Кудеиха целых 39 лет – с 1859 по 1898 годы. У него был брат Григорий Иванович, дочь которого Клавдия жила в Кудеихе (возможно вместе со своими родителями) и даже участвовала в таинстве крещения сельских детей. В метрической книге Преображенской церкви села Кудеиха за 1894 год указано, что 5 сентября 1894 года у солдата села Кудеихи Михаила Васильева^б Ключина и его законной жены Евдокии Степановой, оба православного вероисповедания, ро-

^а **Восприёмники** – в современном значении крестные родители.

^б **Примечание** – слово после имени в современном значении указывает на отчество, а именно: «Васильев» означает «Васильев сын», т.е. Васильевич, Иванов – Иванович. После написания женских имен также указывалось имя отца, то есть, чья это дочь. Так, по тексту «Евдокия Степанова» означает Евдокия Степанова дочь (Степановна), «Клавдия Григорьева» означает Клавдия Григория дочь (Григорьевна).

дилась дочь Любовь. Крещена она была на третий день после своего рождения – 8 сентября 1894 года в Преображенской церкви. Таинство крещения совершил приходский священник Андрей Остроумов с причтом – диаконом Александром Троицким и псаломщиком Михаилом Ветвинским. Восприёмниками новорожденной указаны: Карсунского уезда^c деревни Елезавётинки крестьянин Александр Владимиров Баринов и села Кудеихи девица Клавдия Григорьева Ветвинская³⁶.

Сам же священник Андрей Валентинович Сахаров служил в Преображенской церкви села Кудеиха, как уже упоминалось выше, 13 лет. Был он женат. Жена – Анна Павловна Сахарова. По традициям того времени семья священника, вполне вероятно, была многодетной. Однако удалось установить сведения лишь о двух детях – дочери по имени Любовь и сыне Александре.

В метрической книге Преображенской церкви села Кудеиха за 1865 год имеется запись о том, что 7 апреля 1865 года у приходского священника Андрея Валентиновича Сахарова и законной жены его Анны Павловны, оба православного вероисповедания, родился сын Александр. Таинство крещения мальчика было совершено в Преображенской церкви села Кудеиха 15 апреля 1865 года священником прихода церкви Преображения Господня села Алгаши Курмышского уезда Василием Васильевичем Невским, «при сем находились» дьячек Петр Розов и пономарь Михаил Ветвинский. Восприемниками новорожденного были священник Василий Невский и дочь

^c **Карсунский (Карсунский) уезд** – в указанное время один из уездов Симбирской губернии с уездным городом Корсун. Ныне Корсунский район Ульяновской области.

священника Андрея Валентиновича Сахарова и его жены Анны Павловны Любовь³⁷.

Через десять лет, в 1875 году, маленький Саша Сахаров стал учеником средней школы, а еще через десять, в 1885 году Александр Сахаров закончил Симбирскую классическую гимназию. В августе того же года он поступил на математический факультет Казанского университета, который успешно закончил в 1890 году и получил должность в Симбирской казенной палате. Затем, с 1893 по 1907 годы, работал финансовым инспектором в городе Ардатов Ардамовского уезда Симбирской губернии. Будучи уже зрелым сорокалетним мужчиной, Александр Андреевич Сахаров увлекся созданным в Европе в 1887 году языком эсперанто^а. С этого времени и до конца своей жизни (умер он в Москве в июле 1942 года в возрасте 77 лет) А.А. Сахаров являлся активным пропагандистом эсперанто и инициатором развития этого языка не только в России, но и за рубежом. Он был широко известен в Европе, неоднократно бывал в Англии, Франции, Германии. Сахаров основал в Москве издательство и книжный магазин «Эсперанто», а также издание журнала «Волна эсперанто», который существовал с 1909 по 1917 годы. Он являлся основателем Московского общества эсперантистов. После революции 1917 года А.А. Сахаров издавал учебники и словари языка эсперанто, писал статьи и рассказы, участвовал в работе Союза эсперантистов СССР, был членом ЦК этого Союза³⁸.

В предисловии к автобиографическому роману «Воспоминания стопроцентного эсперантиста» А.А. Сахаров писал: «Я долго жил в этом мире. Много видел, многое

^а **Эсперанто** – искусственный международный язык, созданный в 1887 году Л. Заменгофом на основе европейских языков.

слышал, многое испытал. Чтобы рассказать обо всем прожитом, мне нужно было бы написать много книг. Достаточно сказать, что за свою жизнь я был свидетелем пяти войн – русско-турецкой 1876–77гг., русско-японской 1904–05гг., мировой 1914–17гг., гражданской 1917–21гг., второй мировой 1941–45гг., – и прожил три русские революции – одну в 1905 г. и две в 1917г.»³⁹.

Известный ученый, создатель Московского института эсперанто, преподаватель, профессор, издатель, журналист, математик, уроженец Кудеихи А.А. Сахаров по свидетельствам современников всегда оставался человеком очень скромным, предпочитавшим оставаться в тени. Таков был сын священника Преображенской церкви села Кудеиха Андрея Валентиновича Сахарова.

В 1878 году священником Преображенской церкви становится Петр Русановский. Меняются и церковнослужители. Вместо ушедшего дьячка Петра Розова (служил в Преображенской церкви 18 лет) дьячком вновь становится Иван Борисов, упоминавшийся в составе причта еще в 1850 году. Пономарем же остается Михаил Ветвинский. В таком составе причт церкви сохраняется до конца 1882 года.

По данным 1879 – 1880 годов приход Преображенской церкви составлял 288 дворов с населением 1603 человека. Это были прихожане села Кудеиха, деревень Кожевенной (Стекловаренного завода) и Шадрихи (Ново-Петровки). На указанный период в селе Кудеиха было 130 дворов, в них жителей – 741, из них 348 мужского и 393 женского пола. В д. Стекловаренный завод (Кожевенная) – 114 дворов, жителей – 620, из них 315 мужского и 305 женского пола. В д. Шадриха (Ново-Петровка) – 44 двора, в них 242 жителя (116 мужского и 126 женского пола)⁴⁰.

В 1883 году в Кудеихе было: дворов – 142, жителей – 643. Все они были в приходе Преображенской церкви⁴¹.

После перевода из Преображенской церкви священника Петра Русановского (самый конец 1882 – начало 1883 года) храм полгода оставался без приходского священника. В первой половине 1883 года службу в нем проводили и церковные таинства и требы совершали приезжие священники. В богослужении им помогали церковнослужители Преображенской церкви дьячек Иван Борисов и пономарь (он же псаломщик) Михаил Ветвинский⁴².

Так, в метрической книге Преображенской церкви села Кудеихи за 1883 год указано, что у крестьянина села Кудеихи Василия Матвеева Ключина и его законной жены Агриппины Ивановой, оба православного вероисповедания, 2 мая 1883 года родилась дочь Пелагея. Крещена она была в Преображенской церкви 4 мая того же года. Таинство крещения совершил священник села Сява Андрей Утехин с приходским причтом Преображенской церкви – пономарем Михаилом Ветвинским и дьячком Иваном Борисовым. Восприемниками новорожденной девочки были: крестьянин села Кудеихи Андрей Васильев Ключин и жена крестьянина Павла Димитриева Игошина Дарья Иванова⁴³.

Среди приезжих священников того периода были: священник прихода Спáско-Николáевской церкви села Сява Андрей Утéхин, священник Алáтырского Свято-Тро́ицкого монастыря Михаил Малинин, священник учительской семинарии села Порецкое Николай Лебяжьев.

Сын священника Николая Лебяжьева – Александр Николаевич Лебяжьев родился в 1876 году в селе Порецкое Алатырского уезда Симбирской губернии. Получив духовное образование в Симбирской духовной семинарии, он также стал священником и в этом сане с 1918 года служил в

Христорожественской церкви в Алатыре. Четыре раза – в 1918, 1919, 1923 и 1930 годах подвергался отец Александр арестам и отбывал наказание, в том числе, на Соловках – в Соловецком лагере особого назначения. В 1923 году он был обвинен по делу «Алатырской прогрессивной группы православных христиан». 13 мая 1923 года комиссией НКВД^а по административным высылкам по статьям 69, 70, 73 ч.1, 119 УК РСФСР (в редакции 1922 года) отец Александр Лебяжьев был приговорен к 3 годам исправительно-трудовых лагерей и направлен в Архангельский край на Соловки. В 1935 году он был арестован в пятый раз. 24 февраля 1935 года, являясь священником Крестовоздвиженской церкви г. Алатырь, особой коллегией линейного суда Московско-Казанской железной дороги на ст. Алатырь отец Александр был осужден по статье 58-10 Уголовного кодекса РСФСР и приговорен к 10 годам исправительно-трудовых лагерей. Наказание священник отбывал в Сибири, в исправительно-трудовой колонии (ИТК № 2) города Томск, где был «фельдшером-попом». В 1937 году, находясь в заключении, он был арестован «за участие в монархической контрреволюционной организации, антисоветскую агитацию в лагере» и 25 декабря 1937 года тройкой^б НКВД по Новосибирской области приговорен к высшей мере наказания – расстрелу. Вместе с ним была арестована и его жена, матушка Екатерина Аркадьевна, приехавшая в Томск навестить мужа. Александр Николаевич Лебяжьев был расстрелян вместе с

^а **НКВД** – Народный комиссариат внутренних дел.

^б **Тройка (спецтройка)** – особые тройки (спецтройки) (областные, республиканские) – внесудебные органы уголовного преследования, действовавшие в СССР в 1937–1938 годах на указанных уровнях. Тройка состояла из начальника областного управления НКВД, секретаря обкома и прокурора области (республики).

женой 1 января (по другим сведениям – 1 марта) 1937 года в Томске⁴⁴.

Во второй половине 1883 года Преображенская церковь в Кудеихе вновь приобретает своего приходского священника – им становится протоиерей Аристарх Никольский, прослуживший в этом качестве до конца 1888 года. В 1884 году не стало среди причта Преображенской церкви дьячка Ивана Борисова. Священнику Аристарху Никольскому помогает в богослужении лишь псаломщик Михаил Иванович Ветвинский.

В конце 1888 года – начале 1889 года приходским священником назначается Андрей Остроумов, в это же время пополняется и штат церковного причта. В штате появляется дьякон Александр Троицкий. Именно с его приездом местные жители связывают появление в Кудеихе школы, которая размещалась сначала в церковной сторожке, затем в доме дьячка Петра Розова, а после его убытия из села – в доме дьякона Александра Троицкого.

Трагично сложилась дальнейшая судьба вновь назначенного дьякона. Александр Николаевич Троицкий родился в 1866 году в семье священника Богоявленской церкви села Белозерье Карсунского уезда Симбирской губернии (ныне Карсунский район Ульяновской области). Духовное образование получил в Симбирской духовной семинарии, окончив курс в 4 классе. 4 сентября 1888 года Александр Троицкий был рукоположен в сан дьякона и в этом сане с 4 декабря 1888 года начал служение в Преображенской церкви села Кудеиха.

С 10 января 1889 года отец Александр также стал учителем в Кудеихинской церковно-приходской школе, в связи с чем 6 мая 1901 года ему «было преподано благословение Святейшего Синода с выдачей грамоты». Здесь

же следует отметить, что, видимо, права Н.П. Кирилина, утверждая в своей книге «Я тебя приглашаю в мой край» о более раннем возникновении в Кудеихе школы: «...читая книгу М. Шагинян «Первая Всероссийская», я наткнулась на следующие материалы в романе-хронике. В докладной записке о состоянии осмотра школ в Алатырском уезде И.Н. Ульянов пишет: «школа в селе Кудеихе помещалась в церковной караулке, занесенная сугробами снега, буквально промерзшая насквозь. В день моего приезда там я обнаружил 3 мальчиков, которые плохо читали по слогам». Посещение школ было в 1869–71 г.г.»⁴⁵. К выводу о более ранней, чем 1888 год, дате появления школы в Кудеихе нас приводит и время отъезда из Кудеихи дьячка Петра Розова, в доме которого, по утверждениям старожилов, учились сельские ребяташки, – 1877 год.

В 1902 году дьякон Александр Троицкий был рукоположен в сан священника и переведен из Преображенской церкви села Кудеиха в Михайло-Архангельский храм села Архангельское Ардатовского уезда Симбирской губернии (ныне Ардатовский район Нижегородской области, однако села Архангельское уже не существует). 14 марта 1906 года, в период служения в селе Архангельское, отец Александр был награжден набедренником. 2 июля 1911 года Александр Троицкий был переведен из села Архангельское также священником в Свято-Троицкую церковь села Аксаково Симбирского уезда Симбирской губернии (ныне Майнский район Ульяновской области). Был он женат, имел четверо детей.

Дальнейшая судьба священника сложилась трагично. В конце 1937 года (возможно, в самом начале 1938 года), проживая и находясь в селе Спасское-Куроедово

Карсунского района Ульяновской области, Александр Николаевич Троицкий был арестован и перевезен в Ульяновск, где 19 февраля 1938 года расстрелян. Похоронен отец Александр в Ульяновске⁴⁶.

А назначенный в Преображенскую церковь села Кудеиха в конце 1888 года – начале 1889 года священник Андрей Остроумов закончил служение в ней в 1903 году. Старожилам Кудеихи запомнилась его дочь Зинаида, которая была сельской учительницей. Одевалась она как «благородная барыня», часто меняла свои наряды, любила прогуляться за околицей Кудеихи в летние солнечные дни, любясь природой и гуляя при этом под зонтиком. Видимо, такие ее особенности, не подпадающие под обычный уклад крестьянской деревенской жизни, и позволили ей остаться в людской памяти. Но не знают сельчане, что у священника Андрея Остроумова был еще сын Петр, родившийся в Кудеихе в 1892 году. Впоследствии он также, как и его сестра Зинаида, стал учителем. Видимо, это было у Остроумовых семейным призванием. Жил Петр Андреевич Остроумов в г. Ардатов, работал учителем русского языка в школе. И его не миновала горькая чаша репрессий: постановлением Особого совещания при НКВД СССР 8 июня 1938 года Петр Андреевич Остроумов был обвинен по статье 58-2, 58-6, 58-11 Уголовного кодекса РСФСР и приговорен к 10 годам лишения свободы. Реабилитирован П.А. Остроумов был через 17 лет – 8 октября 1955 года⁴⁷.

В 1890 году причт Преображенской церкви состоял из трех человек – священника, дьякона и псаломщика. Священник Андрей Остроумов со своей семьей проживал в общественном доме. Дьякон Александр Троицкий и псаломщик Михаил Ветвинский имели собственные дома. Все

три дома были расположены на церковной земле. В приходе Преображенской церкви было 255 дворов, в которых проживало 2130 человек, из которых 1020 мужского пола и 1110 женского пола. В селе Кудеиха было 117 дворов, проживало 989 прихожан, из них 469 мужского пола и 520 женского пола. В деревне Кожевенной (бывший кожевенный завод) – 41 двор с 333 прихожанами (163 мужского пола и 170 женского пола). В деревне бывшего стекловаренного завода (на речке Кире в пяти верстах от Кудеихи) было 55 дворов с приходским населением в количестве 462 человек (220 мужского пола и 242 женского пола). В деревне Шадрихе (Ново-Петровка) при речке Тиновке, в 4 верстах от Кудеихи, в 42 дворах проживало 168 человек мужского пола и 178 женского пола⁴⁸.

В период служения священника Андрея Остроумова, с марта 1898 года не стало в составе причта Преображенской церкви псаломщика Михаила Ивановича Ветвинского, бывшего при данной церкви, как упоминалось выше, целых 39 лет. Вместо него псаломщиком стал Иван Тресвятский, служивший в храме до 1900 года. В указанном году его сменил псаломщик Александр Беневолинский.

По данным Первой всеобщей переписи населения России 1897 года в Кудеихе было 164 двора и 1049 жителей (506 мужского и 543 женского пола). Подавляющее большинство (990 человек, из них 456 мужского и 534 женского пола) были православного вероисповедания и являлись прихожанами Преображенской церкви⁴⁹.

С 1904 по 1907 годы причт Преображенской церкви состоял из двух человек – священника Владимира Алмазова и псаломщика Александра Беневолинского.

В 1908 году к служению в Преображенской церкви, продолжавшемуся до июля 1916 года, приступил священ-

ник Николай Владимирович Боголюбов. В состав церковного причта в этот период входили, преимущественно, лишь священник и псаломщик. И лишь в отдельные годы причт увеличивался за счет появления в штате дьякона. Так, в 1909 году в составе причта, наряду со священником и псаломщиком, был дьякон Андрей Колосов, в 1912 году – дьякон Иоанн Бешиков, в 1914–1915 годах – дьякон Геннадий Листов.

Протоиерей Николай Владимирович Боголюбов родился в 1871 году в селе Талызино Нижегородской губернии. В 1931 году он был осужден по ст.58–10 УК РСФСР (1922 г.) и приговорен к 2 годам исправительно-рудовых лагерей и 5 годам ссылки, по освобождении служил в церкви апостола Иакова Алфеева села Чуварлеи Алатырского района ЧАССР. В 1938 году по уголовному делу епископа Владимира (Юденича)^а протоиерей Николай Боголюбов был приговорен по ст.58–10 УК РСФСР к 10 годам исправительно-трудовых лагерей. Умер он в Алатырской исправительно-трудовой колонии 13 января 1942 года. Его родной брат протоиерей Боголюбов Константин Владимирович родился в 1875 году также в селе Талызино. Служил отец Константин в селе Ямской Посад Алатырского района. Был обвинен спецкол-

^а **Епископ Владимир (Юденич)** – в миру Юденич Василий Дмитриевич, родился в 1886 году в селе Сергеевка Рославльского района Западной области (бывшая Смоленская губерния), с 1922 года – иеромонах. 2 апреля 1927 года хиротонисан во епископа Барнаульского. Неоднократно осуждался. С 11 декабря 1933 года – епископ Сергачский, с 5 декабря 1934 года – епископ Чувашско-Чебоксарский с местопребыванием в г. Алатырь ЧАССР. 8 июня 1938 года спецколлекцией Верховного суда ЧАССР приговорен к 10 годам исправительно-трудовых лагерей. Умер в тюрьме г. Вологда 4 июня 1939 года.

См.: *Иеродиакон Иосиф (Ключников). Синодик Чебоксарско-Чувашской епархии. Чебоксары, ЗАО «ЦСП «Типография Брындиных», 2012, С. 37.*

легией Верховного суда ЧАССР 8 июня 1938 года также по делу епископа Владимира (Юденича) и приговорен к 10 годам исправительно-трудовых лагерей. Умер протоиерей Константин Боголюбов в Алатырской исправительно-трудовой колонии 3 марта 1942 года⁵⁰.

В июле 1916 года священником прихода Преображенской церкви села Кудеиха был поставлен Александр Цветков, остававшийся таковым до 1919 года. Церковнослужителями причта в этот период являлись: служивший до середины 1917 года псаломщик Александр Беневолинский, а затем сменивший его на этом поприще псаломщик Николай Никулин.

III. Владения и угодья Преображенской церкви

Вместе с Преображенской церковью в кудеихинский приход в 1765 году были переданы довольно обширные земельные и рыболовные угодья, принадлежавшие Покровской Ивановской обители. Крестьянами Ивановская пустынь никогда не владела, однако в годы своего расцвета она владела 90 десятинами^b (около 100 га) добротных земельных угодий различного назначения – пашенными, лесными и луговыми землями, купленными в 1723 году у князей Оболенских и полученными от зажиточного крестьянина села Порецкое Артемия Андреевича Кожина «на поминование своих родителей»; ей принадлежало пожалованное в 1715 году сыном Петра Великого царевичем Алек-

^b **Десятина** – мера площади, употреблявшаяся в Российской государстве до введения метрической системы мер: одна десятина = 2400 квадратных сажений = 1,093 гектара.

сеем Петровичем богатое рыбой озеро Ив́ань «в 2 версты длины и $1\frac{1}{3}$ версты ширины» с впадающей в него речкой Кирей и с прибрежными сенными покосами⁵¹.

Приобретенные Иваньковским монастырем у князей Оболенских и затем переданные Преображенской церкви земельные владения находились на противоположном левом берегу реки Суры и значительном (в 13-ти верстах) расстоянии от Кудеихи – под селом Козл́овка^а, что создавало определенные трудности в их полноценном использовании.

В 1787 году причт Преображенской церкви продал эти земельные владения владельцу села Порецкое графу Ивану Петровичу Салтыкову. Как следовало из плана, хранившегося в Порецкой помещицкой конторе, при отмежевании этих земель площадь их составляла более 65 десятин (около 71 га):

- пахотной земли 59 десятин 1016 квадратных сажений^б;
- сенного покоса 1 десятина 600 квадратных сажений;
- под большую столбовую дорогию 2160 квадратных сажений;
- под проселочными дорогами 1630 квадратных сажений;
- под истоком 104 квадратных сажени;
- под бечевникóм^в по Суре 270 квадратных сажений.

^а **Село Козл́овка** – в настоящее время административный центр Козл́овского сельского поселения Порéцкого района Чувашской Республики. Село расположено на левом берегу реки Суры в 10 км от села Порецкое вниз по течению Суры. Восточная граница поселения граничит с землями Кудéихинского сельского поселения. Козл́овка впервые упоминается в составленных воеводой Василием Змеевым писцовых книгах Алаторского уезда 1621 года.

^б **Квадратная сажень** – мера площади, употреблявшаяся в России до введения метрической системы мер и равная 16 квадратным аршинам или 4,552 кв. метра.

Всего в окружной меже было 65 десятин 2103 квадратных сажени⁵².

Однако Преображенская церковь продолжала иметь в собственности земельные угодья, полученные в качестве вклада от А.А. Кожина, и озеро Ивань, которое церковь стала сдавать в аренду.

Местному краеведу-любителю С.Н. Майорову в фондах Государственного исторического архива Чувашии удалось найти документ, на котором изображен план владений земель церкви Преображения Господня, входящей в вотчинные владения генерал-аншефа графа Ивана Петровича Салтыкова^d. Межевание земель было произведено 15 октября 1780 года землемером капитаном Василием Судаковым. Церкви было выделено: пашни 8 десятин 679 сажень, сенокосу и по нему мелкого леса 19 десятин 1281 сажень, под кладбище 600 сажень, под полуречками одна десятина сто сажень. Всего во всей окружной меже двадцать девять десятин двести шестьдесят сажень⁵³.

В архиве симбирского дворянина Павла Сергеевича Таушева^e («Материалы исторические и юридические райо-

^c **Бечевник** – сухопутная дорога шириной около 10–20 метров, идущая по обеим сторонам судоходной реки и предназначенная для тяги судов бурлаками или лошадьми с помощью каната, называемого бечевой.

^d **Салтыков Иван Петрович** (1730–1805) – военачальник, генерал-фельдмаршал. Владелец Порецкого имения с 1742 по 1805 годы. Унаследовал имение от своего отца – графа Петра Семеновича Салтыкова и владел им до своей кончины.

^e **Таушев Павел Сергеевич** – дворянин, помещик Симбирской губернии, чиновник военно-судебного ведомства. Он предоставил в распоряжение Симбирской Губернской Ученой Архивной Комиссии свой фамильный архив, состоящий из старинных документов, актов XVII, XVIII и первой половины XIX столетий, преимущественно на земли, принадлежавшие его предкам по женской линии – Кононовым, Мертваго и Пересекиным. Документы этого архива содержали интересные

на бывшего Приказа Казанского Дворца^а» том V) в разделе V «**Наказные грамоты и владенные указы**» за № 45 имеется документ – «**Экспликация^б на плане генерального межевания села Порецкого Алатырского уезда**».

Из данного исторического документа следует, что 9 января 1814 года вотчинный начальник коллежского советника^с Степана Борисовича Мертваго Миней Степанов обратился в Алатырский уездный суд Симбирской губернии с прошением выдать ему точную копию экспликации, имеющейся на плане произведенного землемером капитаном Василием Судаковым в 1781 году генерального межевания

исторические сведения, в том числе о многих селениях Мурзицкой волости Курмышского уезда Симбирской губернии, главным образом о селах: Мурзицах, Ратове, Устимовке, Кочетовке, Митине Враге и о прилегающих к этим селам деревнях. Документы архива Таушева были разобраны и подготовлены к изданию П.Л. Мартыновым, товарищем (заместителем) председателя Симбирского областного суда. Они составили V том издаваемых Архивной Комиссией «Материалов исторических и юридических района бывшего Приказа Казанского Дворца».

^а **Приказ Казанского Дворца** – государственный орган в России в середине XVI – начале XVIII вв. Осуществлял административно-судебное и финансовое управление территориями на юго-востоке России: Нижегородским уездом (до 1587 года), Казанью со Средним и Нижним Поволжьем, Башкирией, городами бывшего Астраханского ханства, Урала и Сибири (с 1599 по 1637 годы). Приказ контролировал местную администрацию, руководил составлением ясачных окладных книг и сбором ясака с нерусского населения. Ликвидирован в 1708 году в связи с образованием Казанской губернии.

^б **Экспликация** – документ, содержащий пояснения к плану, характеристики и параметры указанных на плане объектов, обозначений и т.п.

^с **Коллѣжский советник** – в России гражданский чин VI класса в «Табеле о рангах всех чинов воинских, статских и придворных» (закон о порядке государственной службы в Российской империи, устанавливающий соотношение чинов по старшинству, последовательность чинопроизводства). Соответствовал чинам армейского полковника и флотского капитана I ранга.

земель села Порецкое и его окрестностей, являющихся вотчинными владениями графа Ивана Петровича Салтыкова.

В этот же день архивариус суда Фадеев представил из архива в суд требуемый документ со своим рапортом. Документ был выдан просителю в следующем порядке:

«И на оный рапорт архивариуса Фадеева резолюциею заключено; со значущею на представленном плане экспликации просителю Минею Степанову за подписом присутствующаго, с приложением казенной печати и со взятием в казну указных пошлин дать копию. Его ради сия и дана. Генваря 19 дня 1814 года.

Заседатель Черкасов. Секретарь Аполлон Будаковский. Губернский регистратор Попов. У сей копии Его Императорскаго Величества Алаторскаго уезднаго Буда печать. Печатных пошлин 1 р. 1 к. За воск 2 к. взяты».

Хранящийся в Алатырском архиве документ, копию которого выдали Степану Минееву, именовался следующим образом – «Геометрический специальный план Симбирскаго наместничества, в округе города Алаторя, селам Порецкому, Семеновскому, Преображенскому, Кудеиха тожд^d и

^d **Примечание.** – В указанный исторический период само название – именно «село», а не сельцо, деревня, слобода, выселок, починок и пр. – свидетельствовало о том, что в этом населенном пункте существовала православная церковь, ибо только поселения, в которых наличествовала церковь, назывались селом. Зачастую у сел было двойное название. Главным (официальным) наименованием села было его «церковное» имя – по расположенной в нем церкви (например, село Никольское – по Никольской церкви), но, на самом деле, село так именовалось, в большинстве случаев, только в официальных и церковных документах, в обиходе же – по-прежнему своим родным народным названием. Хотя и такое название было в официальном обороте – в скобках после главного «церковного» имени, либо с прибавлением служебного слова «тожд», например: село Рождественское, Михайловка тожд. В нашем случае село Кудеиха именовалось как село Преображенское по причине наличия в нем церкви Преображения Господня.

сельцу^а Лобачеву с винокуренными, поташным,^б кожевенным, маслобойным заводами и стеклянною фабрикою, с неограниченными мерами и поемными местами, с нх пашенною землею, санными покосы, лесными и прочими угодыи, которая во владении Его сиятельства армии Его Императорскаго Величества г-на генерал-аншефа, орденов святого Александра Невскаго, святого великомученика и победоносца Георгия, второго класса и голштинскаго святыя Анны кавалера, графа Ивана Петровича Балтыкова».

Из текста экспликации плана следовало, что межевания этих земель проводилось землемером поручиком, а затем капитаном Василием Судаковым в 1773, 1774, 1775, 1776, 1777, 1778, 1779, 1780, 1781 годах, а по интересующему нас вопросу указано: «...по нынешней мере состоит... под церквами и кладбищами: села Порецкаго 1 десятина, села Семеновскаго 1600 сажень, села Преображенскаго, Кудеиха тож 600 сажень; ... у священно и церковно служителей под строением, огородами, гуменниками и коноплянниками села Порецкаго 3 десятины 900 квадратных сажень, села Семеновскаго 2 десятины 400 квадратных сажень, села Преображенскаго, Кудеиха тож 1 десятина...»⁵⁴.

В Клировых ведомостях церквей Алаторской округи за 1784 год имеется запись о наличии и количестве у Преображенской церкви села Кудеиха пашенной земли и санных покосов: «Пашенной церковной земли по шести десятин в поле, а в дву потому ж^с, санных покосов пятьдесят стогов^д (около пяти десятин)»⁵⁵.

Общая площадь названных церковных земель составляла 23 десятины (около 25 га).

^а **Сельцо́** – сельское поселение с русским населением, в котором нет православной церкви, есть часовня или помещичья усадьба.

^б **Поташ** – вещество, получаемое после сгорания древесины путем вываривания из древесной золы (щелочная зола) и применяемое в стекольном, кожевенном и мыловаренном производствах.

В справочнике Н.И. Баженова «Статистическое описание соборов, монастырей, приходских и домовых церквей Симбирской Епархии по данным 1900 года» по четвертому благочинническому округу Алатырского уезда за № 385 о земельных и рыболовных угодьях церкви Преображения Господня села Кудеиха указано: «Церковной земли: 1 десятина усадебной и 74 десятины 2332 саженой пахотной и сенокосной; из них 33 десятины 1138 саженой находятся на месте упраздненной Ивановской Пустыни, а остальная земля – в черте крестьянского надела. Озеро Ивань дает арендной платы 50 рублей в год»⁵⁶.

Полученной от А.А. Кожина вкладной землей^е в количестве 42 десятин 1194 квадратных сажени Преображенская церковь владела даже в первом десятилетии XX века. Ей также принадлежало и озеро Ивань, дающее до 50 рублей ежегодного дохода. А.И. Соловьев^ф в книге «Упраздненные

^с **Выражение «а в дву по тому ж»** – В древней Руси существовала трёхпольная система земледелия. Одно поле засевалось озимыми, другое – яровыми, а третье оставалось под паром. Размеры каждого поля были примерно одинаковые и поэтому обычно измеряли площадь только одного поля, которое под паром, а затем указывали «а в дву по тому ж». Чтобы узнать общую площадь всех трёх полей, надо указанную под паром площадь умножить на три.

^д **Стог (копна)** – урожайная мера, применяемая для измерения площади сенокосных угодий и равная 0,1 десятины. Десятина была равна 2400 квадратным сажням или 1,093 гектара. Считалось, что с десятины снимали, в среднем, 10 копен сена.

^е **Вкладная земля** – земля, переданная в чье-либо владение безвозмездно в качестве дара, вклада.

^ф **Соловьев Алексей Иванович** (1854–1918) – преподаватель Костромской духовной семинарии, Костромской Григорьевской женской гимназии, историк. Член Костромской губернской ученой архивной комиссии. С 1909 года – инспектор народных училищ 1-го района Симбирского уезда Симбирской губернии. Являясь членом Симбирской губернской ученой архивной комиссии, собрал богатейший материал по истории 14 алатырских монастырей и пустыней, упраздненных в 1764 году. В 1909 году вышла его книга «Упраздненные монастыри и пустыни Симбирской Епархии».

монастыри и пустыни Симбирской Епархии» указывает, что этой землей и озером Ивань Преображенская церковь «владеет и поныне» (книга была опубликована в 1909 году)⁵⁷.

IV. Преображенская церковь в годы Советской власти. Современный период.

После известных октябрьских событий 1917 года церковь Преображения Господня в Кудеихе оставалась действующим храмом до 1941 года. В приходе церкви состояли жители трех населенных пунктов Засурья – Кудеихи, Шадрихи, Кожёвенное.

В силу господствовавшей тогда идеологии атеизма история кудеихинского храма и его клира более чем печальна. Сохранились лишь отдельные документальные сведения об отдельных фактах в истории церкви.

Так, известно, что в 30-е годы XX века священником, несшим службу в Преображенском храме, был отец Василий (Гришин). Василий Матвеевич Константинов-Гришин родился 23 декабря 1874 года в селе Выползово Курмышского уезда Симбирской губернии (ныне село Выползово Порéцкого района Чувашской Республики) в семье крестьянина Матвея Гришина. С 1908 года Василий Гришин служил псаломщиком в селе Чаадаевка Ардатовского уезда Симбирской губернии (ныне Ардатовский район Республики Мордовия), в 1911 году он был переведён в село Мариополь Корсунского уезда Симбирской губернии, а затем, в 1916 году, в село Сырэси Алáтырского уезда (ныне Порецкий район Чувашской Республики).

Духовное образование Василий Константинов-Гришин получил, окончив пастырские курсы. В 1919 году он был рукоположен в сан диакона, в 1923 году – в сан священника.

В 1933 году иерей Василий Гришин служил в родном селе Выползово, где и был обвинен в антисоветской пропаганде и агитации. 16 января 1933 года священник был арестован и заключен под стражу. Содержался он в следственном изоляторе города Алатырь. Ему было предъявлено обвинение по статьям 58–10 и 58–11 действовавшего тогда Уголовного кодекса РСФСР. Небезынтересно узнать, в каких же преступлениях обвиняла власть служителя церкви? А они, согласно указанным статьям названного Кодекса, были следующие:

статья 58–10 – Пропаганда или агитация, содержащие призыв к свержению, подрыву или ослаблению Советской власти или к совершению отдельных контрреволюционных преступлений, а равно распространение или изготовление или хранение литературы того же содержания;

статья 58-11 – Всякого рода организационная деятельность, направленная к подготовке или совершению контрреволюционных преступлений, или участие в организации, образованной для контрреволюционной деятельности.

За совершение этих преступлений полагалось наказание вплоть до применения высшей меры социальной защиты, проще говоря, это расстрел или объявление «врагом народа» с конфискацией имущества и с лишением гражданства.

Следственное дело было основано на показаниях лже-свидетелей, а потому 25 марта того же года оно было прекращено «за недостаточностью данных для привлечения к ответственности». В приговоре было указано: «Следствен-

ное дело по обвинению Гришина В.М. дальнейшим производством прекратить. Содержание под стражей отменить. Немедленно освободить». Священник Василий Константинов-Гришин был освобожден.

Настоятелем храма Преображения Господня в селе Кудеиха священник Василий Гришин стал в 1934 году. В 1937 году он вновь был обвинен в контрреволюционной деятельности и 22 октября этого года его арестовали, а дома у него провели обыск. Содержался он под стражей в Алатырской тюрьме. Обвинялся по одному следственному делу со священниками Димитрием Воскресенским и Михаилом Храмцовым.

30 декабря 1937 года «спецтройкой» НКВД ЧАССР все священники были приговорены каждый к 10 годам заключения с отбыванием наказания в исправительно-трудовых лагерях. В приговоре было указано: «Заключить в исправительно-трудовой лагерь сроком на 10 лет, считая срок с 22 октября 1937 года».

До 1941 года Василий Гришин отбывал наказание в Алатырской исправительно-трудовой колонии, затем по наряду ГУЛага^а (Главное Управление ЛагереЙ) был этапирован в Темниковский лагерь в Мордовии, где 14 марта 1943 года скончался и был погребен в неизвестной могиле на лагерьном кладбище⁵⁸.

Реабилитирован отец Василий 24 января 1958 года. Президиум Верховного суда ЧАССР указал: «Постановление спецтройки при НКВД ЧАССР в отношении Гришина-Констан-

^а **ГУЛаг** – Главное управление исправительно-трудовых лагерей, трудовых поселений и мест заключения. Являлось структурным подразделением в различные годы НКВД СССР, МВД СССР, Министерства юстиции СССР и осуществляло руководство системой исправительно-трудовых лагерей в 1934 – 1960 годах.

тинова В.М. отменить и дело производством прекратить за отсутствием в его действиях состава преступления»⁵⁹.

Достоверных документов о происхождении двойной фамилии Василия Матвеевича Константинова-Гришина пока не обнаружено. Однако у жителей села Выползово существует тому свое объяснение. Как следует из местного предания, Василий Гришин в детстве усердно и добросовестно ухаживал за одним состоятельным односельчанином по фамилии Константинов. Будучи бездетным, Константинов так полюбил Василия, что предложил ему стать своим наследником и взять его фамилию. По документам фамилия Василия – Константинов, однако среди народа его все знали по фамилии отца – Гришин. Кстати, любопытно, что в следственном деле за 1933 год священник Василий значился под фамилией Гришин, а в материалах следственного дела 1937 года его фамилия указана как Константинов-Гришин.

Канонизирован священник Василий (Константинов-Гришин) как священномученик Архиерейским Собором Русской Православной Церкви в августе 2000 года. На заседании Священного Синода Русской Православной Церкви 6 октября 2008 года он был причислен к Собору новомучеников и исповедников Российских^b.

^b **Собор новомучеников и исповедников Российских** – в Русской Православной Церкви священно и церковнослужители, а также и простые верующие, перенёвшие репрессии за православную веру в годы советской власти. По церковной традиции пострадавшие мученически (т. е. умершие непосредственно от страдания) или исповеднически (т. е. умершие на свободе через какое-то время после перенесённых страданий) причисляются к лику святых. На Архиерейском юбилейном соборе Русской Православной Церкви, состоявшемся в Москве с 13 по 16 августа 2000 года, все пострадавшие за православную веру после Октябрьской революции 1917 года были прославлены для почитания в Соборе новомучеников и исповедников Российских.

Распоряжением от 4 июля 2011 года № 374 «Об установлении дат и мест соборного служения новомученикам земли Чувашской», принятым митрополитом Чебоксарским и Чувашским Варнавой^а во исполнение документа Архиерейского Собора Русской Православной Церкви от 2 февраля 2011 года «О мерах по сохранению памяти новомучеников, исповедников и всех невинно от богоборцев в годы гонений пострадавших», во всех благочиннических округах Чебоксарско-Чувашской епархии установлены даты и места соборного служения новомученикам земли Чувашской.

В распоряжении указано:

«– священномученик Василий (Константинов-Гришин), память 1/14 марта совершать в селе Кудеиха или селе Выползово Порецкого района (IX благочинный округ)»⁶⁰.

Кто был священником в Преображенской церкви села Кудеиха после печальной судьбы отца Василия и после его ареста в 1937 году до официального закрытия церкви в 1941 году пока неизвестно. Да и был ли вообще кто-либо? Известно лишь, что в 1941 году церковь была закрыта и стала использоваться как складское помещение.

^а **Митрополит Чебоксарский и Чувашский Варнава** – (в миру Кедров Владимир Викторович) родился 21 апреля 1931 года в селе Высокое Рязанского района Рязанской области. Происходит из древнего священнического рода, ведущего свое начало от 17 века. В 1945 году Владимир Кедров получил среднее образование. С 1951 по 1953 годы был пономарем церкви с. Бахмачеево Мервинского района Рязанской области. В мае 1955 года вступил в число братии Троице-Сергиевой Лавры и был пострижен в монашество с именем Варнава. В 1956 году рукоположен в сан иеродиакона, в следующем году – в сан иеромонаха. В 1960 году возведен в сан игумена, в 1965 году – в сан архимандрита. 18 ноября 1976 года определен быть епископом Чебоксарским и Чувашским. 7 сентября 1984 года возведен в сан архиепископа. 25 февраля 2001 года – в сан митрополита. С октября 2012 года митрополит Варнава возглавляет Чувашскую митрополию.

В тот нелегкий исторический период жители Кудеихи (как и других сел района) на общем собрании «добровольно» приняли решение о закрытии Преображенской церкви. Конечно же, такому решению предшествовала соответствующая агитация работников райкома партии, представителей сельсовета, учителей. По воспоминаниям старожилов особенно активно выступали за закрытие храма сельские комсомольцы. Они же были в числе первых из тех, кто сбрасывал колокола и пытался разрушить купол церкви. Люди среднего и старшего поколения молча и угрюмо наблюдали за действиями активистов. Было件нятно, что в душе они не приветствовали происходившее событие, но возразить или даже хотя бы показать свое недовольство никто не решался. В то время разговор с такими «несогласными» и с их семьями был короткий. И только когда ударились о землю сброшенные с купола церкви колокола, в толпе раздался тяжкий стон, запричитали женщины. По рассказам старожилов, один из комсомольцев вытащил из храма икону Богородицы и стал рубить ее топором. Через несколько лет этого человека нашли в лесу мертвым – он был зарублен топором. Как это произошло, кто и за что совершил данное убийство (и было ли оно?), так и осталось невыясненным. Однако старики утверждают, что это была кара за надругательство над иконой.

После закрытия храма, здание в 40-х годах использовалось как склад, затем до середины 70-х годов в нем располагался сельский клуб. В помещении правого придела было фойе, центральная часть здания была приспособлена под кинозал и зал заседаний, а левая часть (левый придел церкви) практически не использовалась и приходила в запустение. Впоследствии (до 1990 года) в здании церкви размещалась столовая Кудеихинской восьмилетней шко-

лы. После чего здание пустовало и продолжало разрушаться от времени и людского безразличия.

Начало возрождения Преображенской церкви можно отнести к 1991–92 годам, когда храмовое здание было возвращено Русской Православной Церкви. Служба в здании не велась уже полвека. Здание было сильно разрушено и требовало серьезного восстановления. Финансовое положение и светских властей, и сельчан, да и самой Церкви в эти «лихие девяностые», мягко выражаясь, оставляло желать лучшего. Каждый выживал, как мог. Нужен был человек, который, вопреки всему, не побоялся бы взяться за это нелегкое дело. В то время главой Кудеихинской сельской администрации был Юрий Дмитриевич Кóннов, он то и предпринял попытку вернуть селу православный храм.

Вся трудовая деятельность Ю.Д. Коннова была тесно связана с сельским хозяйством. В Порецкий район он приехал в 1963 году и девять лет работал главным инженером совхоза «Засу́рский», центральной усадьбой которого было село Кудеиха, затем возглавил совхоз, став его директором. Трудился он и на других участках – возглавлял районное объединение «Сельхозхимия», избирался председателем райисполкома, был начальником управления сельского хозяйства, работал директором Порецкого крахмалзавода. Где бы ни трудился Юрий Дмитриевич, его всегда отличали высокий профессионализм, сметливый природный ум и смекалка, огромная работоспособность. Вместе с тем, он был отзывчивым, сердечным человеком, равнодушным к порученному делу и к судьбе окружающих его людей. Юрий Дмитриевич ушел из жизни 3 декабря 1999 года, но светлая память о нем остается в душах людей, имевших возможность трудиться и жить с ним рядом.

Много душевных и физических сил ушло у Ю.Д. Коннова и его сподвижников на это благородное дело. Не все у них получалось, ибо они были первыми. Далеко не все одобряли и понимали всю жизненную необходимость и важность восстановления храма. Неверие сельчан в успех начатого дела порождало иждивенческие настроения – «я одобряю восстановление церкви, но лично участвовать в этом не собираюсь, у меня своих проблем хватает, как-нибудь без меня, авось, кто-нибудь поможет» и т.п. Да и священники, поставленные служить в церкви, менялись один за другим. И все же в 1992 году приход Преображенской церкви был восстановлен. Освящение левого придела церкви с престолом в честь Рождества Христова было осуществлено благочинным IX Порецкого благочиннического округа в сослужении двух священников.

Но подходили к концу «лихие девяностые», психология людей менялась, приходило осознание того, что «не хлебом единым» жив человек. И произошло то, что произошло. В 1998 году настоятелем Преображенской церкви был назначен иерей Павел Гуца́ев. С его приходом начался второй этап восстановления храма.

Павел Мерáбович Гуца́ев родом был из Норильска, обучался в средней общеобразовательной школе в г. Мариинский Посад (Чувашия), после службы в армии получил духовное образование в Чебоксарском Епархиальном духовном училище, с 1999 по 2002 год заочно обучался в Нижегородской духовной семинарии⁶¹.

Его послушание в качестве настоятеля Преображенской церкви отличалось такой бурной деятельностью по восстановлению церкви, таким усердием и любовью, что не могло не найти отклик в душах прихожан. Жители Кудеихи стали более охотно откликаться на нужды церкви, у Преображен-

ской церкви появились свои меценаты, не осталась в стороне районная и местная власть. Вновь, как и в 20-е годы XIX столетия, церковь восстанавливали «всем миром». В 2002 году был восстановлен и освящен центральный придел храма с главным престолом в честь Преображения Господня. Освящение совершил митрополит Чебоксарский и Чувашский Варнава. Особо значимую помощь в восстановлении храма оказывали генеральный директор «ОАО А-Керамик» Владимир Николаевич Майоров – сын уважаемых в Кудеихе учителей супругов Николая Ивановича и Александры Семеновны Майоровых, председатель Кудеихинского сельского поселения Владимир Николаевич Лисин, сын Юрия Дмитриевича Коннова – Александр Юрьевич Коннов.

В 2006 году, продолжая нести послушание настоятеля Преображенской церкви в селе Кудеиха, иерей Павел Гуцаев был назначен настоятелем и ответственным за восстановление Свято-Троицкого Собора села Порецкое, а также благочинным IX-го благочиннического округа Чебоксарско-Чувашской епархии^а.

7 ноября 2006 года на должность второго священника Церкви Преображения Господня был поставлен иерей Илия Тарасиков.

Илья Александрович Тарасиков родился в 1976 году в Москве в семье инженеров. Окончил среднюю общеобразовательную школу. Поступил в Московский авиационный институт, который закончил в 1998 году, получив диплом с отличием и квалификацию инженера-экономиста. Работал

^а **Примечание.** После освящения в декабре 2009 года Свято-Троицкого Собора отец Павел и поныне несет в нем службу в сане протоиерея. За служение награжден набедренником, камилавкой и золотым наперсным крестом (2002 г.). С октября 2012 года является благочинным II благочиннического округа Алатырской епархии Чувашской митрополии.

в нефтяной компании «Лукойл», обучался в аспирантуре Государственного университета нефти и газа им. Губкина, в Институте бизнеса и делового администрирования Академии Народного Хозяйства при Правительстве Российской Федерации. В сентябре 2006 года И.А. Тарасиков вместе с семьей переехал из Москвы в Чувашскую Республику. В этом же году (27 сентября) митрополитом Чебоксарским и Чувашским Варнавой был рукоположен в сан диакона, 15 октября 2006 года – в сан священника, а 7 ноября 2006 года он был назначен на должность второго священника храма Преображения Господня с. Кудеиха. В 2007 году поступил на заочное отделение Московской духовной семинарии⁶².

Оба священника, и отец Павел, и отец Илия, продолжали служение в храме Преображения Господня с большим усердием. В октябре 2007 года были закончены ремонтные работы по восстановлению правого придела храма с престолом в честь Покрова Божией Матери. И здесь не обошлось без помощи местных жителей. И прихожан, и священнослужителей радовал и радует по сей день резной деревянный иконостас с Царскими вратами^b, искусно выполненный для придела жителем Кудеихи Геннадием Ивановичем Клюкиным.

Освящение придела было осуществлено в октябре 2007 года архимандритом Саввѣтием, епископом Алатырским, викарием^c Чебоксарско-Чувашской епархии^d.

^b **Царские врата** – главные врата в православном храме, представляют собой двустворчатые в резной решетке двери в центре иконостаса (напротив престола), ведущие в алтарную часть храма и отделяющие ее от остальных храмовых помещений. Мирянам вход в Царские Врата запрещен.

^c **Вика́рий** – в православной церкви помощник (заместитель) епископа, епископ без епархии.

^d **Архимандрит Саввѣтий** – в миру Сергей Геннадьевич Антонов, родился в 1968 году в г. Чебоксары в семье священнослужителя, окон-

22 ноября 2007 года иерей Илия был перемещён в село Никулино Порецкого района с назначением на должность настоятеля прихода храма Рождества Христова. За служение он был награжден в декабре 2009 года набедренником, а в мае 2011 года – камилавкой.

Указом митрополита Чебоксарского и Чувашского Варнавы второго февраля 2008 года вторым священником храма Преображения Господня в Кудеихе был назначен иерей Николай Гришин. Он родился в 1983 году в Казани, там же окончил среднюю школу. В 2005 году окончил юридический факультет Татарского института содействия бизнесу. В этом же году для получения духовного образования поступил в Чебоксарское Епархиальное православное духовное училище. 21 ноября епископом Алатырским Савватием (Антоновым), викарием Чебоксарско-Чувашской епархии рукоположен в сан диакона, а 31 декабря митрополитом Чебоксарским и Чувашским Варнавой рукоположен в сан иерея. Службу в храме Преображения Господня в Кудеихе он нес всего четыре месяца, поскольку уже 31 мая 2008 года указом митрополита Варнавы был переведен на должность настоятеля прихода храма Вознесения Господня села Юсь-

чил среднюю школу, служил в армии. В 1989 году архиепископом Чебоксарским и Чувашским Варнавой пострижен в монашество с именем Савватий. В этом же году рукоположен в сан иеродиакона, затем в сан иеромонаха и назначен рядовым священником кафедрального собора Введения во храм Пресвятой Богородицы в г. Чебоксары. В 1993 году окончил Московскую духовную семинарию, был назначен заместителем Свято-Троицкого монастыря в Чебоксарах и возведён в сан игумена. В 1996 году был возведён в сан архимандрита. В 2004 году окончил Московскую духовную академию. В 2005 году стал епископом Алатырским, викарием Чебоксарской епархии. 10 октября 2009 года решением Священного Синода епископ Савватий был назначен в новообразованную Бурятскую епархию епископом Улан-Уденским и Бурятским.

касы Морга́ушского района Чувашской Республики, входящего в состав одиннадцатого окружного благочиния Чебоксарско-Чувашской епархии⁶³.

Настоятелем Преображенской церкви в Кудеихе становится иерей Евгений Слепухин. Евгений Анатольевич Слепухин родился в многодетной семье в небольшом городке Лесной Свердловской области. Здесь же в 1986 году он окончил среднюю общеобразовательную школу. Затем срочная служба в армии, учеба в Екатеринбурге – в областном училище культуры, работа директором Дома культуры в г. Верхняя Тура Свердловской области. В этом городе в свое время прабабушка будущего священника была старостой и руководителем церковного хора (регентом) в храме Святителя Николая. В годы Советской власти при закрытии храма она тайно вынесла из него и спасла от поругания все иконы, а также богослужебные книги и утварь.

Непростым был путь к храму будущего священнослужителя Евгения. Он пел на кли́росе^а, помогал отцу Димитрию Меньшикову, затем трудился в родном городе Лесной в храме праведного Симеона Верхотурского, Потом трудился в Свято-Николаевском Верхотурском мужском монастыре, помышляя принять по́стриг и остаться в монастыре. Но жизнь сложилась так, что, получив духовное образование в Духовной семинарии в Екатеринбурге, он вернулся на родину – в город Лесной. Благословение на принятие сана Е.А. Слепухин получил от известного стар-

^а **Кли́рос** – в православной церкви возвышенное место, на котором во время богослужения находятся певчие и чтецы. В храме имеются два клироса – правый и левый, оба либо на возвышении перед алтарем (справа и слева от Царских врат), либо в храмовой части церкви по углам. В некоторых храмах это балкон напротив алтаря, на котором находятся певчие.

ца – архимандрита Кирилла (Павлова) в Троице-Сергиевой лавре^а.

После рукоположения в сан священника иерей Евгений Слепухин был направлен служить на Северный Урал – настоятелем в храм Вознесения Господня Екатеринбургской епархии, что располагался в поселке Полуночное Ывдельского района Свердловской области. Затем отец Евгений был переведен настоятелем храма во имя Святого Целителя Пантелеймона в поселке Северный (микрорайон г. Нижний Тагил)⁶⁴. А после этого отец Евгений назначается настоятелем церкви Преображения Господня села Кудеиха, где и в настоящее время продолжает свое служение.

История Преображенской церкви села Кудеиха и судьбы ее священно- и церковнослужителей еще ждут своих исследователей. Пока можно только надеяться, что когда-нибудь история храма Преображения Господня села Кудеиха и биографии ее служителей обогатятся новыми интересными фактами и мы, потомки тех, кто своими жизнями творил Историю, узнаем о них много нового и поучительного.

^а **Архимандрит Кирилл** (в миру Иван Дмитриевич Павлов) – родился в 1919 году в деревне Маковские Выселки (ныне Михайловского района Рязанской области). Церковный и общественный деятель. Окончил Московскую духовную семинарию, затем Московскую духовную академию. В 1954 году был пострижен в монашество в Троице-Сергиевой лавре. Вначале был в Лавре пономарём. В 1970 году стал казначеем, а с 1965 года – духовником монашеской братии. Был возведён в сан архимандрита. Являлся духовником Патриарха Московского и всея Руси Алексия II. Автор многочисленных проповедей и поучений. Один из наиболее почитаемых старцев Русской православной церкви конца XX – начала XXI веков.

Приложение I

**Сведения о священно- и церковнослужителях
церкви Преображения Господня села Кудеиха
с 1770 по 1784 годы**

Год	Священнослужители	Церковнослужители
1770 - до февраля 1772	Священник Иерей Петр ИВАНОВ	Дьячок Михайла АЛЕКСЕЕВ Пономарь Иван ИВАНОВ
После февраля 1772-до февраля 1776	Священник Иерей Петр ИВАНОВ	Пономарь Иван ИВАНОВ
После февраля 1776- До 1784	Священник Иерей Петр ИВАНОВ	Дьячок Данило ФЕДОТОВ Пономарь Иван ИВАНОВ
1784	Священник Иерей Петр ИВАНОВ Дьякон Данило АЛЕКСЕЕВ – выбыл,	Дьячок Тихон Иванов Пономарь Иван ИВАНОВ

Примечание:

Сведения составлены на основе хранящихся в ЦАНО (г.Н.Новгород):

– клировых ведомостей церковей Порецковской пятины Ала-
торского уезда за 1771 год – Ф.570, оп.555, д.132, л.76;

– ревизских сказок о церковнослужителях и их детях по ве-
домству Порецковского духовного правления за 1774 год – Ф.570,
оп.555, д.277, л.4об, 6, 10, 15;

– ведомостей Порецковского духовного правления о церков-
нослужителях и их детях за 1775 год – Ф.570, оп.555, д.97, л.26;

– клировых ведомостей церковей Порецковской пятины Ала-
торского уезда за 1776 год – Ф.570, оп.555, д.91, л.75, 76;

– клировых ведомостей церковей Порецковской пятины Алаторского уезда за 1779 год – Ф.570, оп.555, д.79, л. 32, 32 об., 33, 33 об.;

– клировых ведомостей церковей Алаторской округи за 1784 год – Ф.570, оп.555, д.54, л.1, 2, 39.

Приложение II

Сведения о священно– и церковнослужителях церкви Преображения Господня села Кудеиха с 1850 по 1918 годы

Год	Священнослужители	Церковнослужители
1850 – 1853	Священники: протоиерей Николай Дмитриевич СРЕТЕНСКИЙ иерей Лев Стефанович ЩЕГЛОВ Диакон Алексей АНДРЕЕВ Диакон Алексей ЗНАМЕНСКИЙ	Дьячок Иван БОРИСОВ Пономарь Александр ИВАНОВ Пономарь Александр КРАСНОСЕЛЬСКИЙ
1853 - 1859	Священник протоиерей Николай Дмитриевич СРЕТЕНСКИЙ Диакон Алексей АНДРЕЕВ	Дьячок Иван БОРИСОВ Пономарь Александр ИВАНОВ
1859 – 1863	Священник протоиерей Николай Дмитриевич СРЕТЕНСКИЙ	Дьячок Петр РОЗОВ Пономарь Михаил Иванович

	<p>Диакон Алексей АНДРЕЕВ</p>	<p>ВЕТВИНСКИЙ Дьячок Иван БОРИСОВ (за штатом)</p>
<p>1864 –1876</p>	<p>Священник Андрей Валентинович САХАРОВ (в январе 1864 года – также дьякон Алексей АНДРЕЕВ)</p>	<p>Дьячок Петр РОЗОВ Дьячок Иван БОРИСОВ (за штатом) Пономарь Михаил Иванович ВЕТВИНСКИЙ</p>
<p>1877</p>	<p>Священник Андрей Валентинович САХАРОВ</p>	<p>Дьячок Иван БОРИСОВ Пономарь Михаил Иванович ВЕТВИНСКИЙ</p>
<p>1878 – 1882</p>	<p>Священник Петр РУСАНОВСКИЙ</p>	<p>Дьячок Иван БОРИСОВ Пономарь Михаил Иванович ВЕТВИНСКИЙ</p>
<p>1883 (первая половина)</p>	<p>Священник Алатырского Свято-Троицкого монастыря Михаил МАЛИНИН, Священник Порецкой учительской семинарии Николай ЛЕБЯЖЬЕВ, Священник прихода Спасско-Николаевской церкви села Сиява Михаил УТЕХИН</p>	<p>Дьячок Иван БОРИСОВ Пономарь Михаил Иванович ВЕТВИНСКИЙ</p>

1883 (вторая половина)	Священник протоиерей Аристарх НИКОЛЬСКИЙ	Дьячок Иван БОРИСОВ Псаломщик Михаил Иванович ВЕТВИНСКИЙ
1883 - 1884	Священник протоиерей Аристарх НИКОЛЬСКИЙ	Дьячок Иван БОРИСОВ Псаломщик Михаил Иванович ВЕТВИНСКИЙ
1885 - 1888	Священник протоиерей Аристарх НИКОЛЬСКИЙ	Псаломщик Михаил Иванович ВЕТВИНСКИЙ
1889 – 1898	Священник Андрей ОСТРОУМОВ Дьякон Александр Николаевич ТРОИЦКИЙ (с 4 декабря 1888 года)	Псаломщик Михаил Иванович ВЕТВИНСКИЙ (до марта 1898 года) С марта 1898 года Псаломщик Иван ТРЕСВЯТСКИЙ
1899	Священник Андрей ОСТРОУМОВ Дьякон Александр Николаевич ТРОИЦКИЙ	Псаломщик Иван ТРЕСВЯТСКИЙ
1900 - 1902	Священник Андрей ОСТРОУМОВ Дьякон Александр Николаевич ТРОИЦКИЙ	Псаломщик Александр БЕНЕВОЛЕНСКИЙ
1903	Священник Андрей ОСТРОУМОВ	Псаломщик Александр БЕНЕВОЛЕНСКИЙ
1904 - 1907	Священник Владимир АЛМАЗОВ	

История Преображенской церкви села Кудеиха

		Псаломщик Александр БЕНЕВОЛЕНСКИЙ
1908	Священник Николай Владимирович БОГОЛЮБОВ	Псаломщик Александр БЕНЕВОЛЕНСКИЙ
1909	Священник Николай Владимирович БОГОЛЮБОВ Дьякон Андрей КОЛОСОВ	Псаломщик Александр БЕНЕВОЛЕНСКИЙ
1910 - 1911	Священник Николай Владимирович БОГОЛЮБОВ	Псаломщик Александр БЕНЕВОЛЕНСКИЙ
1912	Священник Николай Владимирович БОГОЛЮБОВ Дьякон Иоанн БЕШИКОВ	Псаломщик Александр БЕНЕВОЛЕНСКИЙ
1913	Священник Николай Владимирович БОГОЛЮБОВ	Псаломщик Александр БЕНЕВОЛЕНСКИЙ
1914 - 1915	Священник Николай Владимирович БОГОЛЮБОВ Дьякон Геннадий ЛИСТОВ	Псаломщик Александр БЕНЕВОЛЕНСКИЙ
1916 (первая половина)	Священник Николай Владимирович БОГОЛЮБОВ	Псаломщик Александр БЕНЕВОЛЕНСКИЙ
1916 (вторая половина)	Священник Александр ЦВЕТКОВ	Псаломщик Александр БЕНЕВОЛЕНСКИЙ

1917 (первая половина)	Священник Александр ЦВЕТКОВ	Псаломщик Александр БЕНЕВОЛЕНСКИЙ
1917 (вторая половина) – 1918	Священник Александр ЦВЕТКОВ	Псаломщик Николай НИКУЛИН

Примечание: Сведения составлены на основе изучения духовных ведомостей Преображенской церкви села Кудеиха за 1850, 1853 и 1859 годы, а также метрических книг Преображенской церкви села Кудеиха за 1864 – 1918 годы, хранящихся в Государственном историческом архиве Чувашской Республики (г. Чебоксары). – (Фонд 256, опись 1, дело 5; Фонд 557, опись 1, дела с 44 по 52).

Приложение III

Аптека Шестаков и церковно Мухоморов Степан
Поршнев Порог Недел Козлов Протопопов
Сидор Храшников Зубков Борис Смуров
Нахимов Подобин Шимков Селиванов Сидор
Саворин Майков Иванов Кудачев Мухоморов
Сидоров Иванов Пурбева Сидоров Иванов
Сидоров Сидор Васильев Михайлов
Сидоров Сидор Васильев Сидоров


Фрагмент архивного документа 1775 года с рукописным текстом (скоропись) канцеляриста Нижегородской духовной консистории Сергея Шишкина о пояснении судьбы священников Троицкой церкви села Поречское в период прохождения в 1774 году через село отряда Емельяна Пугачева

Приложение IV

Давшихся. и день.	Имена родившихся.		Звание, имя, отчество и фамилия родителей, и какого вбронсированія.	Звание, имя, отчество и фамилия восприемниковъ.
	Женска пола.	Крещенія. Рожденія.		
Мужеска пола.	11			
	15		Села Кудеиха (возродившия) св. св. Александра Александровича	
	7		Кудеиха Александровича св. св. Александра Александровича	
			Кудеиха Александра Александровича	
			Кудеиха Александра Александровича	
			Кудеиха Александра Александровича	
			Кудеиха Александра Александровича	
			Кудеиха Александра Александровича	
			Кудеиха Александра Александровича	
			Кудеиха Александра Александровича	
			Кудеиха Александра Александровича	
			Кудеиха Александра Александровича	
			Кудеиха Александра Александровича	

Фрагмент страницы 52об. Метрической книги Преображенской церкви села Кудеиха (часть I «О рождении»), на которой под № 11 имеется запись о рождении Александра – сына священника Преображенской церкви села Кудеиха Андрея Валентиновича Сахарова и его жены Анны Павловны

Приложение V




Священник Николай Владимирович Боголюбов
1917 год


Примечание: фотографии из книги «Синодик Чебоксарско-Чувашской епархии», Чебоксары, 2012



Диакон Константин Владимирович Боголюбов



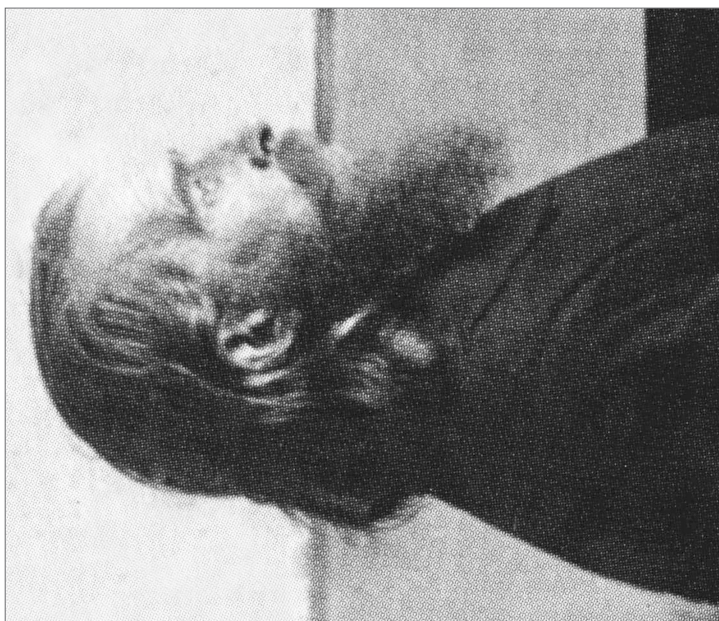
**Протоиерей Боголюбов Николай Владимирович в заключении. 1939 год.
(фото по книге «Синодик Чебоксарско-Чувашской епархии, Чебоксары, 2012)**



**Протоиерей Боголюбов Константин Владимирович в заключении. 1939 год.
(фото по книге «Синодик Чебоксарско-Чувашской епархии, Чебоксары, 2012)**



Ученый-эсперантист Александр
Андреевич Сахаров, сын священника
А. В. Сахарова.



Священник Лебязhev Александр Николаевич в
заключении. Фото 1923 года (по книге «Синодик
Чебоксарско-Чувашской епархии», Чебоксары, 2012)


Приложение VI




Церковь Преображения Господня в селе Кудеиха после восстановления. Фото начала XXI века




Церковь Преображения Господня в селе Кудеиха в наши дни. Фото 2011 года



Иконостас с Царскими вратами придела во имя Покрова Пресвятой Богородицы церкви Преображения Господня, выполненный жителем села Кудеиха Г.И. Клюкиным. Фото 2011 года



**Царские врата придела во имя Покрова Пресвятой Богородицы
церкви Преображения Господня села Кудеиха.
Фото 2011 года**



Верхняя часть Царских врат придела во имя Покрова Пресвятой Богородицы
Церкви Преображения Господня села Кудеиха.
Фото 2011 года

Приложение VII

Священнослужители церкви Преображения Господня села Кудеиха в постсоветский и современный периоды^а




Протоиерей Павел Гуцаев



Иерей Илия Тарасиков



Иерей Николай Гришин



Иерей Евгений Слепухин

^а Фотографии с сайта Чебоксарско-Чувашской епархии
<http://www.cheb-eparhia.ru>

Ссылки по тексту:

¹ Архимандрит Амвросий «Исторія Россійской іерархіи, собранная Новгородской Семинаріи Ректоромъ и богословіи Учителемъ, бывшимъ Антоніева, а ныне Юрьевского Новгородскаго монастыря Архимандритомъ Амвросіемъ», Москва, в Синодальной типографіи, 1812, ч.4, с. 215.

См. также;

– Зверинский В.В. «Материал для историко-топографическаго изследования о православных монастырях в Россійской Имперіи, с библиографическим указателем», Том II – «Монастыри по штатам 1764, 1786 и 1795 годов»; С-Петербург, типография В. Безобразова и Комп., 1892. С.С.Х– XI.

– Красовский В.Э. Хронологический перечень событий Симбирской губернии. 1732 – 1901. Издание Симбирской губернской Ученой Архивной Комиссии. Иждивением А.В. Вьюгина. Симбирск: Губернская типография, 1901. С.45.

– Соловьев А.И. Упраздненные монастыри и пустыни Симбирской Епархии. Симбирск, типо-литография А.Т. Токарева, 1909, С. 86

² Соловьев А.И. Указ. соч.С. 81.

³ ЦАНО, Фонд № 570 Нижегородская духовная консистория, опись № 554, дело № 214, л. 13об.

⁴ Там же.

⁵ ЦАНО, Фонд № 570 Нижегородская духовная консистория, опись № 555 дел постоянного хранения за 1775 год, дело № 97 «Ведомости Балахнинского, Макуловского и Порецковского правлений о церковнослужителях и их детях за 1775 год», л.26.

⁶ Аудиозапись беседы с жительницей села Кудеиха 1899 года рождения. Из личного архива автора.

⁷ Официальный сайт Чебоксарско-Чувашской епархии, страничка – История монастырей и их храмов— <http://www.cheb-eparhia.ru/Hierarhy.aspx?id=69>

– Официальный сайт Государственного исторического архива Чувашской Республики. – <http://www.gia.archives21.ru/>,
страничка – http://www.gia.archives21.ru/putevoditel/putev1_12.htm#ЦЕРКВИ

– Работа Рябовой К.А. «Храм Преображения Господня села Кудеихи» на Республиканской открытой олимпиаде по туризму и краеведению Чувашской Республики, 2007.

– Кирилина Н.П. Я тебя приглашаю в мой край. Чебоксары, 2003.С.С.27 – 28.

– Кирилина Н.П. Православные купола Поречья, Чебоксары, 2009.

⁸ Браславский Л.Ю. Православные храмы Чувашии. Чебоксары. Чувашское книжное издательство, 1995.

⁹ Н.И. Баженов – Статистическое описание соборов, монастырей, приходских и домовых церквей Симбирской епархии по данным 1900 года.

Официальный сайт Государственного архива Ульяновской области

– <http://www.ogugauo.ru/index.html>; страничка – <http://www.ogugauo.ru/alatokrug4.html>

¹⁰ Официальный сайт Чебоксарско-Чувашской епархии.

– <http://www.cheb-eparhia.ru/orgs.aspx?type=Hram&id=209>

– <http://www.cheb-eparhia.ru/orgs.aspx?type=Hram&id=209&unit=history>

– <http://www.cheb-eparhia.ru>

¹¹ ЦАНО, Фонд № 570 Нижегородская духовная консистория, опись № 555 дел постоянного хранения за 1771 год, дело № 132 «Клировые ведомости церковей Порецковской пятины Алаторского уезда за 1771 год», л. 76.

¹² ЦАНО, Фонд № 570 Нижегородская духовная консистория, опись № 555 дел постоянного хранения за 1771–1784 годы, дела №№: 132, л. 26 (1771 год); 277, л.4об, 6, 10, 15 (1773 год); 97, л. 26 (1775 год); д.91, л.75, 76, 76об (1777 год); д.79, л. 32, 32 об., 33, 33 об. (1779 год); д.54, л.1, 2, 39 (1784 год).

¹³ ЦАНО, Фонд № 570 Нижегородская духовная консистория, опись № 555, дело 8 Копии указов Синода о прощении священников села Порецкого Алатырского уезда, организовавших с крестьянами встречу Пугачева (за 1775 год), л.1об.

¹⁴ Там же, л. Зоб.

¹⁵ ЦАНО, Фонд № 570 Нижегородская духовная консистория, опись № 555 дел постоянного хранения за 1771–1784 годы, дела №№: 132, л. 26 (1771 год); 277, л.4об, 6, 10, 15 (1773 год); 97, л. 26

(1775 год); д.91, л.75, 76, 76об (1777 год); д.79, л. 32, 32 об., 33, 33 об. (1779 год); д.54, л.1, 2, 39 (1784 год).

¹⁶ Законодательство Петра I. М., 1997. С.582–603.

¹⁷ ЦАНО, Фонд № 570 Нижегородская духовная консистория, опись № 555 дел постоянного хранения за 1784 год, дело № 54 «Клировые ведомости церковей Котьяковской и Алаторской округи за 1784 год», л. 39.

¹⁸ ЦАНО, Фонд № 570 Нижегородская духовная консистория, опись № 555 дел постоянного хранения за 1771-1784 годы, дела №№: 132, л. 26 (1771 год); д.96, л.4об (1773 год); 277, л.4об, 6, 10, 15 (1773 год); 97, л. 26 (1775 год); д.91, л.75, 76, 76об (1777 год); д.79, л. 32, 32 об., 33, 33 об. (1779 год); д.54, л.1, 2, 39 (1784 год).

¹⁹ ЦАНО, Фонд № 570 Нижегородская духовная консистория, опись № 555 дел постоянного хранения за 1884 год, дело № 65 «Экстракты из исповедных росписей церковей Нижегородской епархии по наместничествам: Нижегородскому, Симбирскому и Казанскому за 1784 год», л.33, 34об.

²⁰ ЦАНО, Фонд № 570 Нижегородская духовная консистория, опись № 555 дел постоянного хранения за 1784 год, дело № 54 «Клировые ведомости церковей Алаторской и Котьяковской округи», л. 1, 2, 39.

²¹ ЦАНО, Фонд № 570 Нижегородская духовная консистория: Экстракты метрических книг и клировых ведомостей церковей Алаторского, Арзамасского, Варганского, Катунского и Порецковского духовных правлений за 1778 год, дело № 101, л. л.14, 16, 16об, 20, 25об. (1778 год).

Экстракты из метрических ведомостей церковей ведомства Порецковского и Катунского духовных правлений за 1779 год, дело № 90, л.л. л.2, 4об. (1779 год).

²² Димитриев В.Д. Порецкая вотчина. Чувашская энциклопедия.

– сайт <http://enc.cap.ru/?t=publ&hry=164&lnk=3369>

²³ Государственный исторический архив Чувашской Республики, Фонд № 256, опись № 1 Книги прихода и расхода денежных сумм; ведомости о церкви за 1884–1885, 1887–1897, 1901–1909 гг.; клировые ведомости за 1860–1870 гг.; богослужебный журнал; духовные росписи за 1818–1860 гг.; исповедная роспись; метрические книги за 1824–1849 гг.

²⁴ Указанный документ был обнаружен в фондах Государственного исторического архива Чувашской Республики краеведом-любителем С.Н. Майоровым. – (цитируется по книге Н. Кириловой – Я тебя приглашаю в мой край, Чебоксары, 2003.)

²⁵ Эти сведения также были установлены по документам, обнаруженным в фондах Государственного исторического архива Чувашской Республики С.Н. Майоровым. – (цитируется по книге Н. Кириловой – Я тебя приглашаю в мой край, Чебоксары, 2003.) Фонд № 256, опись № 1 – богослужебный журнал; духовные росписи за 1818-1860 гг.

²⁶ Кирилова Н.П. Я тебя приглашаю в мой край. Чебоксары, 2003.С.С. 28 – 29.

²⁷ ГИА ЧР, Фонд 256, опись 1, дело 5, л.л. 1, 75.

²⁸ Кирилова Н.П. Я тебя приглашаю в мой край. Чебоксары, 2003.С.С. 28 – 29.

²⁹ Данные сведения указаны на топографической карте Симбирской губернии, составленной в 1858 году прапорщиком Корпуса топографов Рошковым – участником топографической экспедиции под руководством А.И. Менде.

³⁰ ГИА ЧР, Фонд 256, опись 1, дело 5, л. 241.

³¹ Артемьев А.И. Списки населенных мест Симбирской губернии 1859 года. Алатырский уезд, №№ 248–251, С. 3.

³² Сведения о помещичьих имениях. Приложения к трудам редакционных комиссий для составления положений о крестьянах, выходящих из крепостной зависимости. Том 3, Симбирская губерния, С.-Петербург, типография В. Безобразова, 1860, С. 10.

³³ Метрическая книга Преображенской церкви села Кудеиха за 1867 год. Госистархив Чувашской Республики: фонд 557, опись 1, дело 44, листы 141об, 142.

³⁴ Метрическая книга Преображенской церкви села Кудеиха за 1876 год. Госистархив Чувашской Республики: фонд 557, опись 1, дело 45, листы 300об, 301.

³⁵ Метрическая книга Преображенской церкви села Кудеиха за 1870 год. Госистархив Чувашской Республики: фонд 557, опись 1, дело 44, листы 228об, 229.

³⁶ Метрическая книга Преображенской церкви села Кудеиха за 1894 год. Госистархив Чувашской Республики: фонд 557, опись 1, дело 48, листы 29оборот, 30.

³⁷ Метрическая книга Преображенской церкви села Кудеиха за 1865 год. Госистархив Чувашской Республики: фонд 557, опись 1, дело 44, листы 52об, 53.

³⁸ Сайт Мир Эсперанто <http://www.miresperanto.narod.ru>
страничка – <http://www.miresperanto.narod.ru/biblioteko/korolevich/12.html>

³⁹ Там же, страничка <http://erbu.narod.ru/rememoroj/p4.html>

⁴⁰ Список населенных мест Симбирской губернии. Издание Симбирского губернского правления, 1884, Симбирская губернская типография, С.С. 89 – 90.

⁴¹ Волости и важнейшие селения Европейской России. Издание Центрального статистического комитета. Выпуск IV, губернии Нижне-Волжской области, Санкт-Петербург, 1883, типография Министерства внутренних дел, С. 63

⁴² Метрическая книга Преображенской церкви села Кудеиха за 1883 год. Госистархив Чувашской Республики: фонд 557, опись 1, дело 46, листы 302об, 303.

⁴³ Там же.

⁴⁴ Иеродиакон Иосиф (Ключников). Синодик Чебоксарско-Чувашской епархии. Чебоксары, ЗАО «ЦСП «Типография Брындиных», 2012, С. 90.

См. также: Сайт: Белая идея/Белая гвардия Честь Вера Совесть <http://ruguard.ru> –

Страничка: православные духовные воины <http://ruguard.ru/forum/index.php/topic,186.580.htm1>

⁴⁵ Кирилина Н.П. Я тебя приглашаю в мой край. С.136.

⁴⁶ Дмитриев Владимир, священник. Симбирская Голгофа (1918-1937). Ульяновск, 1996, С.146. Иеродиакон Иосиф (Ключников). Синодик Чебоксарско-Чувашской епархии. Чебоксары, ЗАО «ЦСП «Типография Брындиных», 2012, С. 149.

⁴⁷ Сайт Жертвы политического террора в СССР – <http://lists.memo.ru>

страничка – <http://lists.memo.ru/d25/f271.htm>

⁴⁸ Н.И. Баженов – Статистическое описание соборов, монастырей, приходских и домовых церквей Симбирской епархии по данным 1900 года.

⁴⁹ Тройницкий Н.А. Населенные места Российской Империи в

500 и более жителей (по данным Первой всеобщей переписи населения в 1897 году), С.-Петербург, 1905. С. 210.

⁵⁰ Иеродиакон Иосиф (Ключников). Синодик Чебоксарско-Чувашской епархии. Чебоксары, ЗАО «ЦСП «Типография Брындиных», 2012, С. 29.

⁵¹ Соловьев А.И. Указ. сочинение, С.С.83 – 84.

⁵² Там же. С.86.

⁵³ Кирилина Н.П. Я тебя приглашаю в мой край, Чебоксары, 2003. С.29.

⁵⁴ Древности Симбирского края. Материалы исторические и юридические района бывшего Приказа Казанского Дворца. том V. Архив Павла Сергеевича Таушева: раздел V «Наказные грамоты и владенные указы», с.с. 79 – 85 – <http://simbir-archeo.narod.ru>

⁵⁵ ЦАНО, Фонд № 570 Нижегородская духовная консистория, опись № 555 дел постоянного хранения за 1784 год, дело № 54 «Клировые ведомости церковей Алаторской и Котьяковской округи», л. 1, 2, 39.

⁵⁶ Н.И. Баженов – Статистическое описание соборов, монастырей, приходских и домовых церковей Симбирской епархии по данным 1900 года.

Официальный сайт Государственного архива Ульяновской области

– <http://www.ogugauo.ru/index.html>; страничка – <http://www.ogugauo.ru/alatokrug4.html>

⁵⁷ Соловьев А.И. Указ. сочинение, С.С.86 – 87.

⁵⁸ Иеродиакон Иосиф (Ключников). Синодик Чебоксарско-Чувашской епархии. Чебоксары, ЗАО «ЦСП «Типография Брындиных», 2012, С. 80.

См. также: Сайт «Жития новомучеников земли Чувашской»

<http://www.stpmm.ru/commission/life.php>

⁵⁹ Сайт Мемориал– <http://www.memo.ru>

страничка Жертвы политического террора в СССР – <http://lists.memo.ru/d9/f499.htm>

⁶⁰ Сайт Чебоксарско-Чувашской епархии

<http://www.cheb-eparhia.ru/info.aspx?type=publ&id=1275>

⁶¹ Там же, страничка <http://www.cheb-eparhia.ru/person.aspx?id=149>

⁶² Там же, страничка <http://www.cheb-eparhia.ru/person.aspx?id=156>

⁶³ Там же, страничка <http://www.cheb-eparhia.ru/person.aspx?id=160>

⁶⁴ Православный сайт КАНОН <http://kanon.ucoz.ru/>
страничка – Человек веры: священник Евгений Слепухин
http://kanon.myftp.org/chelovek_very.htm

Список литературы и архивных источников:

- Артемьев А.И. Списки населенных мест Симбирской губернии 1859 года.
- Архимандрит Амвросий «История Российской иерархии». Москва, Синодальная типография, 1812.
- Браславский Л.Ю. Православные храмы Чувашии. Чебоксары, Чувашское книжное издательство, 1995.
- Баженов Н.И. Статистическое описание соборов, монастырей, приходских и домовых церквей Симбирской епархии по данным 1900 года.
- Волости и важнейшие селения Европейской России. Издание Центрального статистического комитета. Выпуск IV, губернии Нижне-Волжской области, Санкт-Петербург, 1883, типография Министерства внутренних дел.
- Государственный архив Ульяновской области, фонд 134, опись 6, дело 223 за 1856 год: «Метрическая книга Преображенской церкви села Кудеихи за 1856 год».
- Государственный архив Чувашской Республики, фонд 256, опись 1, дело 5 духовные ведомости Преображенской церкви села Кудеиха за 1850, 1853, 1859 годы; фонд 557, опись 1, дела 44 -52, метрические книги Преображенской церкви села Кудеихи за 1864 – 1918 годы.
- Дмитриев Владимир, священник. Симбирская Голгофа (1918 – 1937). Ульяновск, 1996.
- Законодательство Петра I, М., 1997.
- Зверинский В.В. «Материал для историко-топографического исследования о православных монастырях в Российской Империи, с библиографическим указателем», Том II – «Монастыри по штатам 1764, 1786 и 1795 годов», С-Петербург, типография В. Безобразова и Комп., 1892.
- Иеродиакон Иосиф (Ключников). Синодик Чебоксарско-Чувашской епархии. Чебоксары, ЗАО «ЦСП «Типография Брындиных», 2012.
- Красовский В.Э. Хронологический перечень событий Симбирской губернии. 1732 – 1901. Издание Симбирской губернской Ученой Архивной Комиссии. Иждивением А.В. Вьюгина. – Симбирск: Губернская типография, 1901.

- Кирилина Н.П. Я тебя приглашаю в мой край. Чебоксары, 2003.
- Кирилина Н.П. Православные купола Поречья, Чебоксары, 2009.
- Рябова К.А. «Храм Преображения Господня села Кудеиха», работа на Республиканской открытой олимпиаде по туризму и краеведению Чувашской Республики, 2007.
- Соловьев А.И. Упраздненные монастыри и пустыни Симбирской Епархии, Симбирск, типо-литография А.Т. Токарева, 1909.
- Сведения о помещичьих имениях. Приложения к трудам редакционных комиссий для составления положений о крестьянах, выходящих из крепостной зависимости. Том 3, Симбирская губерния, С.-Петербург, типография В. Безобразова, 1860.
- Список населенных мест Симбирской губернии. Издание Симбирского губернского правления, 1884, Симбирская губернская типография.
- Троицкий Н.А. Населенные места Российской Империи в 500 и более жителей (по данным Первой всеобщей переписи населения в 1897 году), С.-Петербург, 1905.
- Центральный архив Нижегородской области, Фонд № 570 Нижегородская духовная консистория. Описи № 554–555 дел постоянного хранения.
- Чувашская энциклопедия, Чебоксары: Чувашское книжное издательство, 2009.

Интернет-ресурсы:

- Православный сайт КАНОН <http://kanon.ucoz.ru/>
- Сайт Древности Симбирского края: <http://simbir-archeo.narod.ru>
- Официальный сайт Государственного архива Ульяновской области: <http://www.ogugauo.ru/>
- Официальный сайт Государственного исторического архива Чувашской Республики: <http://www.gia.archives21.ru/>
- Официальный сайт Чебоксарско-Чувашской епархии: <http://www.cheb-eparhia.ru>

- Официальный сайт Чувашской энциклопедии: <http://enc.sar.ru/>
- Официальный сайт «Жития новомучеников земли Чувашской» <http://www.stpmm.ru/commission/life.php>
- Сайт Жертвы политического террора в СССР <http://lists.memo.ru>
- Сайт Фотопрогулки <http://foto-progulki.ru>
страничка <http://foto-progulki.ru/krestiane>
- Сайт Белая идея/Белая гвардия Честь Вера Совесть– <http://ruguard.ru>
страничка <http://ruguard.ru/forum/index.php/topic,186.580.html>
- Сайт Мемориал – <http://www.memo.ru>
- Сайт Мир Эсперанто <http://www.miresperanto.narod.ru>



СОДЕРЖАНИЕ

Слово к читателю	3
Откуда «есть пошла» Кудеиха	7
История Преображенской церкви села Кудеиха	145
I. Возникновение церкви Преображения Господня и некоторые установленные о ней сведения	147
II. Священно- и церковнослужители Преображенской церкви села Кудеиха Приход и прихожане	158
III. Владения и угодья Преображенской церкви	189
IV. Преображенская церковь в годы Советской власти. Современный период.	196

С.И. Клюкин
**История села
Кудеиха**

К 330-ЛЕТИЮ
ПЕРВОГО УПОМИНАНИЯ
О КУДЕИХЕ

Составитель, редактор, корректор **Клюкин Сергей**
Дизайн, компьютерная верстка **Шмат Олег**

Получено в набор 03.10.2013. Подписано к печати 15.04.2013
Бумага офсетная. Формат 60x84 1/16
Печать офсетная. Усл. печ. л. 14,0. Тираж 150 экз.

Отпечатано в типографии «Растр-НН».
603024, Нижний Новгород, ул. Белинского, 61.